



Brancal del Desert- Irta i el pla de l'Arc

 **Inscripció**

Per poder participar-hi ompliu el [full d'inscripció](#)


Programa del diumenge 2 de febrer


9:00 [Plaça de l'Ajuntament de la Serra d'en Galceran](#)

Trobada i eixida

Farem recompte d'inscrits. **Arribeu amb puntualitat!**

A les 8:15 ens trobarem a la Serratella per deixar el màxim de cotxes possibles **(B)** L'organització ha deixat cotxes al final de la ruta per fer la tornada. Agraïm la vostra col·laboració.

 Esmorzar 11:30 De pa-i-porta pel camí

 Arribada 12:30 [A la Serratella](#)

Visita 12:30-13:30 Visita de la Serratella

Tornada 13:30 Tornada a la Serra i recuperació dels cotxes

Dinar 14:30 Bar a la plaça Major de la Serratella [Els Perxes](#)

 Dificultat [saber+](#)

Moderat. Màxim 13 km o 225 m de desnivell
Indicat per a qui té una mínima preparació física

2/2→8,57 km ↑347m ↓319m

Activitats d'entitats amigues per al diumenge 2 de febrer

La Corretjola [Pujada de Nules a la Muntanyeta de Sant Antoni de Betxí, \(la Plana Baixa\)](#)

Contacte Josep Romero 656621309

[Anada en romeria, esmorzar a l'ermita i baixada](#)

per lliure(16km)

XXII Baixada del barranc del Carraixet

(Camp de Túria / l'Horta Nord)

Roll de
l'Ametler

Punt de trobada i eixida 8:30 Estació de Seminari
de Montcada (Línia 1 de metrovalència)

Contacte Pau Marqués 636753001

Recorregut a peu: Rambla de Bétera-Molí d'Alfara.

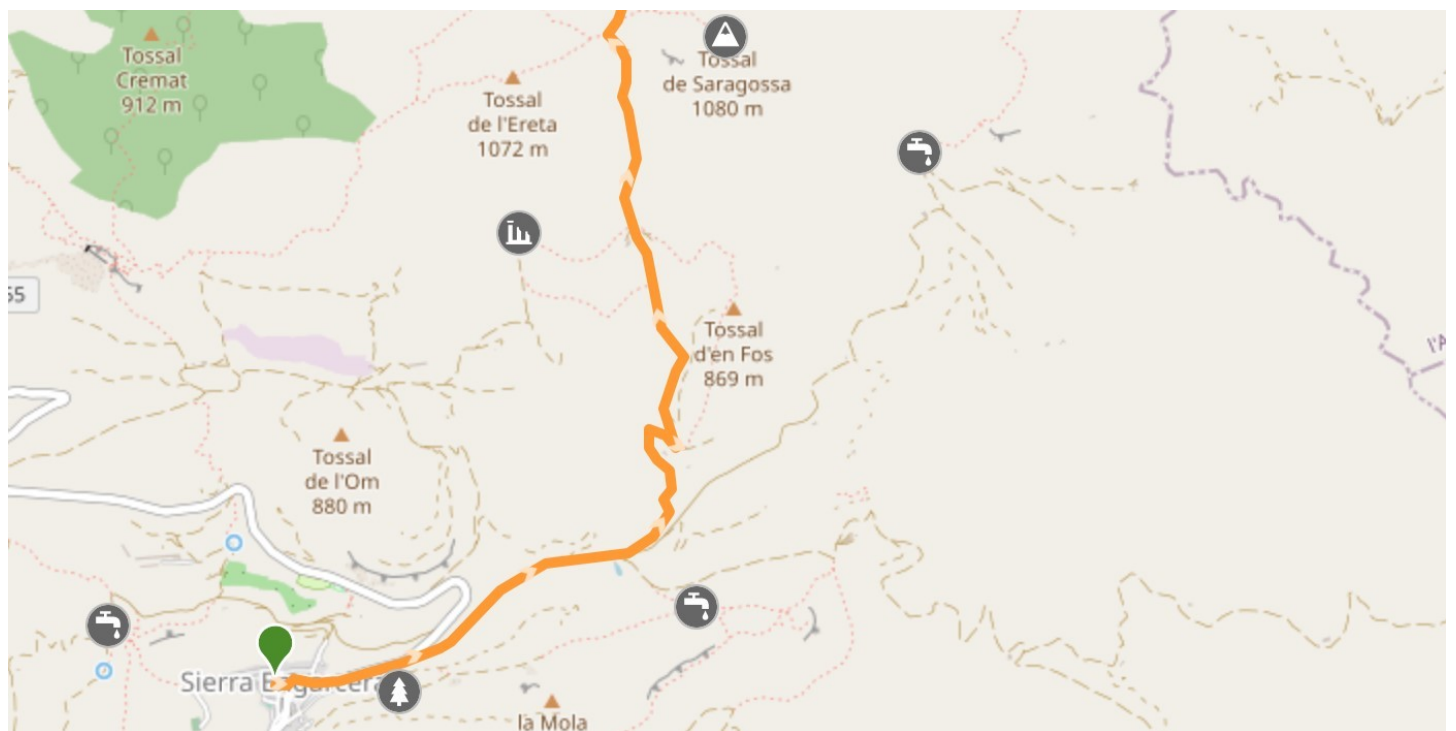
Reserva dinar pau Marqués.

ORGANITZACIÓ

📞	Coordinació	Ramon Martí 647870222/
🗣️	Guia	Ramon Martí /
🎒	Porteu	Aigua, botes o calçat d'esport, barret, mòbil i esmorzar. Opcionalment, ulleres i crema de sol, bastons, compàs, llanterna i xiulet. Porteu aquesta fitxa per evitar ensurts.
⚖️	Bondat	Pel bé de totes, seguim els compromisos solidaris : responsabilitat · col·laboració · solidaritat · respecte
👤	Qui som	L'Associació Cívica el Camí al País Valencià som una associació que té com a objectiu la consolidació, promoció i dinamització de la ruta cultural el Camí, especialment en l'àmbit valencià.

El Camí al brançal del Desert Irta i el Pla de l'Arc

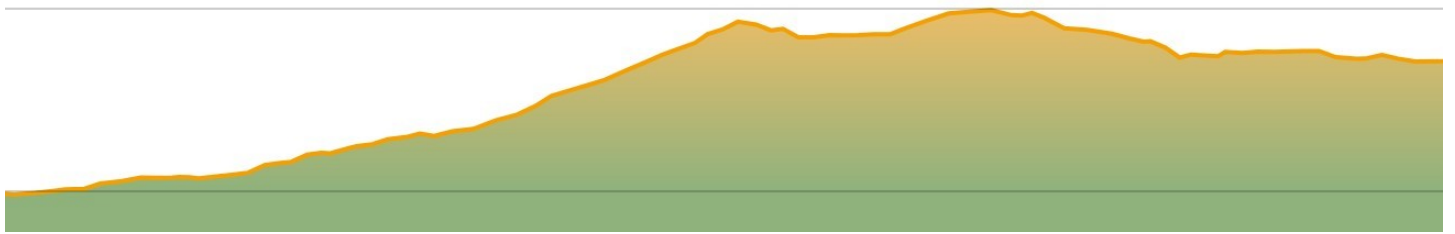
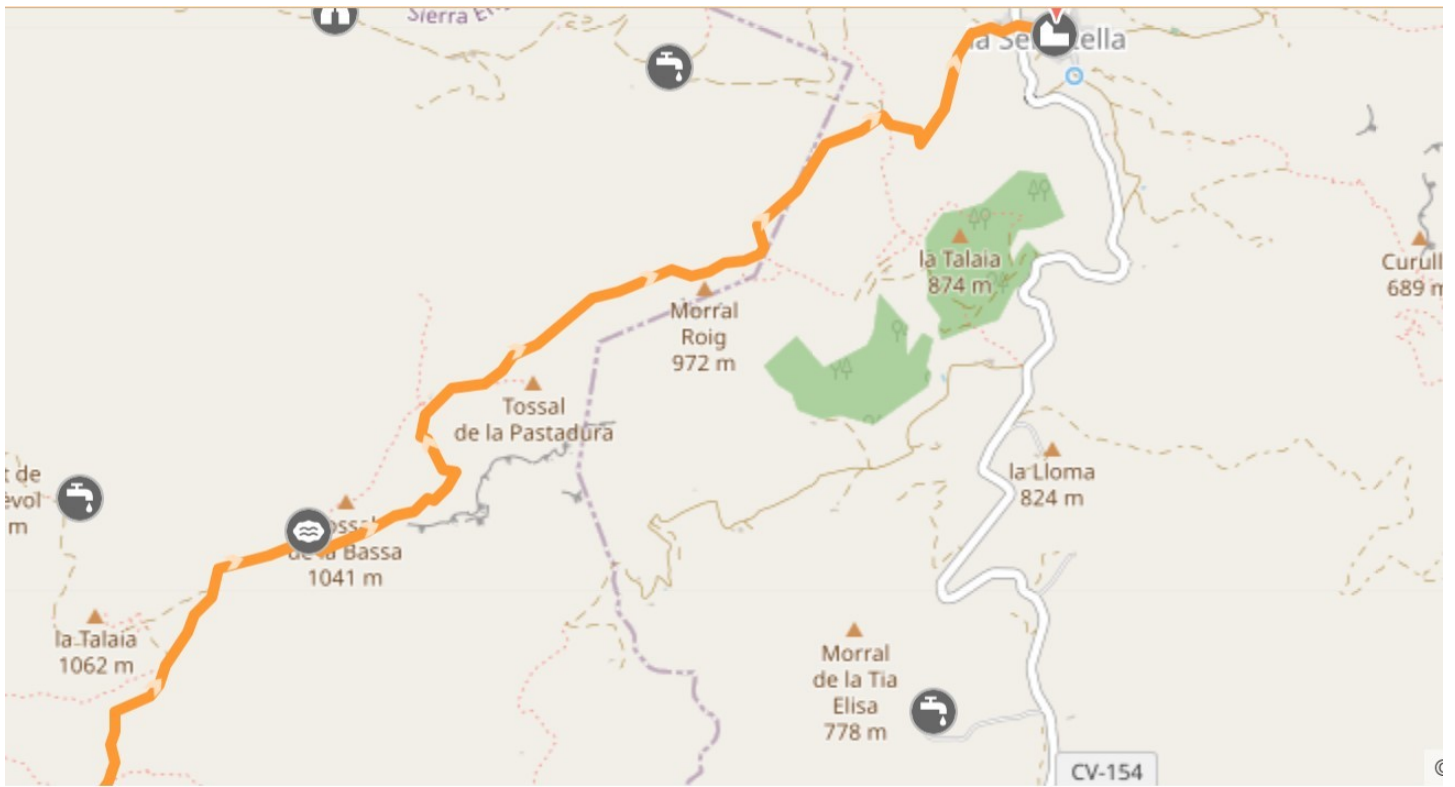
Etapa la Serra d'en Galceran- la Serratella



1.039 m



734 m



1.039 m



734 m

8,57 km

Relleu de la Serra d'en Galceran a la Serratella