



La marca del Camí...

...està inspirada en la forma de 8 que té el Camí. Una de les obertures de la marca ens indica d'on venim i l'altra mira cap a on continua el camí.

El Camí a la Garrotxa i al Ripollès

Dels volcans a la terra dels mites

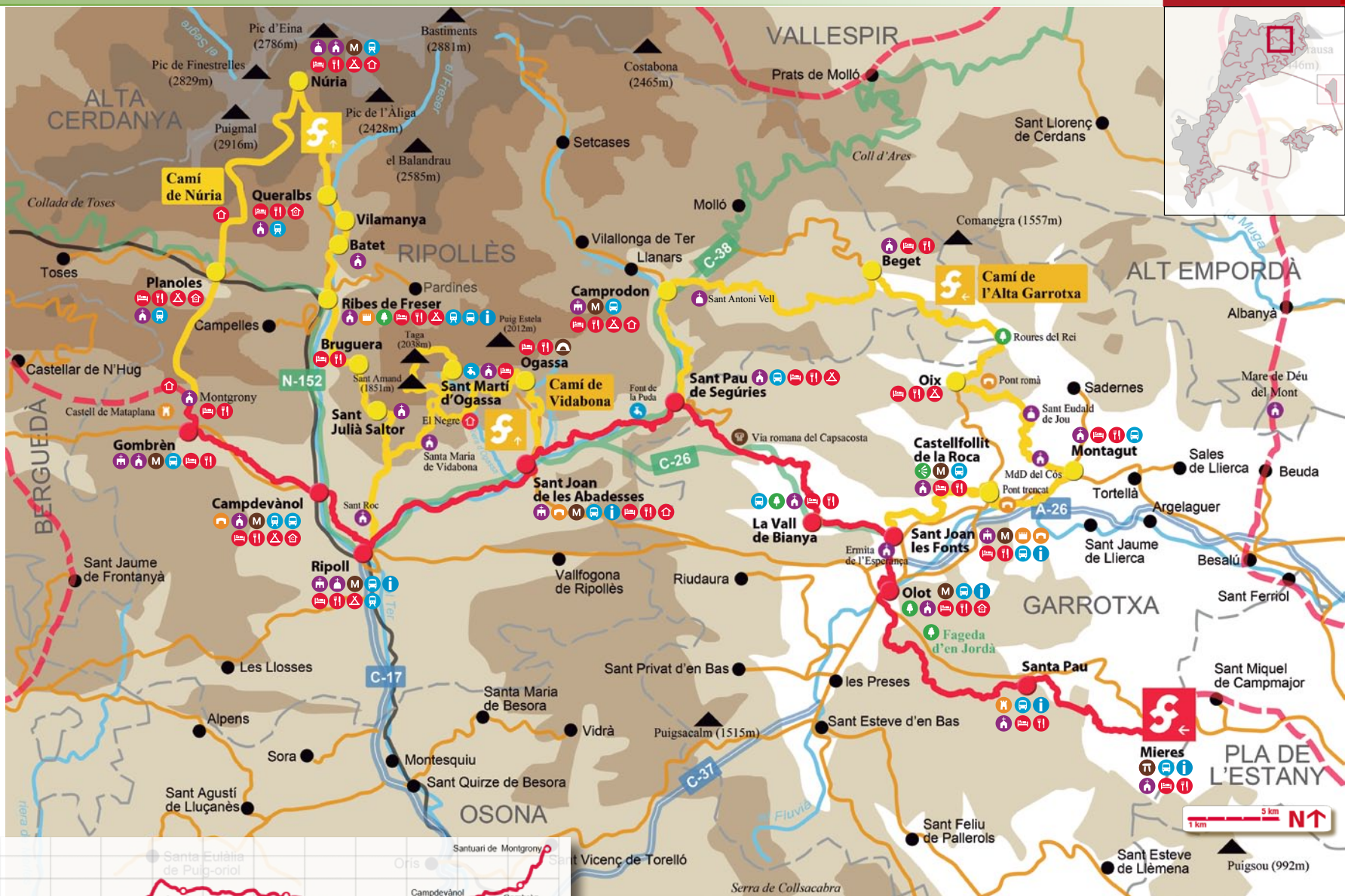
Tram senyalitzat de 240 km (troncal i brançals) i guia editada




El Camí a la Garrotxa i al Ripollès: Dels volcans a la terra dels mites és el segon tram senyalitzat dels 40 previstos del Camí que uneix els Països Catalans. Persones i entitats de cada poble han definit el seu traç i han aportat informació a la guia impresa i a la Campipèdia del web.

L'itinerari d'aquest tram s'endinsa a la zona volcànica única al país per fer cap a la frondositat dels Prepirineus Orientals. L'espectacle natural de l'itinerari aglutina el més alt grau de densitat de mites identitaris: el naixement de Catalunya, Guifré el Pelós, el Comte Arnau o Otger Cataló en són alguns exemples.

El present tram us convida també a desviar-vos pels brançals amb entitat pròpia, com el Camí de Vidabona, que es pot prendre com un trajecte iniciàtic seguint els passos de Ramon Llull o de Xirinaçs. Pels més excursionistes, el brançal de l'Alta Garrotxa representa una experiència ineludible, mentre que l'apropament al santuari de Núria suposa un tast simultani d'alta muntanya i tradició. **Bon Camí!**



- Itinerari del Camí troncal
- Itinerari dels camins brançals
- Marca del Camí troncal
- Marca dels brançals
- Recinte emmurallat, fortificació
- Torre, castell
- Pont
- Església/santuari
- Ermita
- Monestir/ convent
- Vista panoràmica
- Arbre /arbreda monumental
- Museu/ exposicions
- Prehistòria
- Història antiga
- Font
- Autobús
- Tren
- Pont d'informació del Camí
- Allotjament (hotel, fonda, hostal)
- Allotjament (refugi, alberg)
- Allotjament (casa de colònies)
- Allotjament (càmping)
- Restaurant, bar





Amb el Carnet del caminant tindràs descomptes o obsequis a la xeC
Consulta com obtenir-lo al web



- Sant Joan les Fonts**
Restaurant Cal Falguera
Tel. 972 290 731
- Castellfollit de la Roca**
Fonda i Restaurant Ca la Paula
Tel. 972 294 032
- Camprodon**
Restaurant Cal Jeroni (Beget)
Tel. 972 741 239
- Olot**
Celler de Cal Russet
Tel. 972 261 088
- Sant Joan de les Abadesses**
Alberg Rural Ruta del Ferro
Tel. 972 720 495
- Ripoll**
Hotel-Restaurant La Solana del Ter
Tel. 972 701 062
Restaurant La Taverneta
Tel. 972 703 280

Consulteu altres establiments no acreditats a les webs municipals.



Rutes d'un dia

- Entre valls i boscos**, de Mieres a Santa Pau (8,3km).
- Enmig de volcans i fagedes**, de Santa Pau a Olot (13 Km).
- Per la Via Romana**, de la Vall de Bianya a Sant Pau de Segúries: (12,6 km).
- Terra de mites i monestirs**, de Sant Joan de les Abadesses a Ripoll (10,6 km).
- Pel camí ral**, de Campdevànol a Gombrèn (8,4 km).
- Més mites al Ripollès**, de Gombrèn a Montgrony (2,4 km).
- Cingleres basàltiques (Brançal de l'Alta Garrotxa)**, de Sant Joan les Fonts a Castellfollit de la Roca (9,3 Km).

Rutes de dos dies



Festa de la Llana



Monòlit a Xirinaçs

Entre muntanyes (Brançal de l'Alta Garrotxa), de Montagut a Oix-Beget (28 Km), amb pernoctació recomanada a Oix.

El Romànic, de Beget a Sant Pau de Segúries (24 km), amb pernoctació recomanada a Camprodon.

El camí de Vidabona, la plenitud. De Sant Joan de les Abadesses a Ripoll, passant per Ogassa, el Taga i Vidabona (34 km). Previst per a **quatre etapes**, si bé es pot fer en 2 o 3 etapes. Es pot optar per acabar a Ripoll o bé enllaçar amb el Camí de Núria, amb un total de 5 etapes.

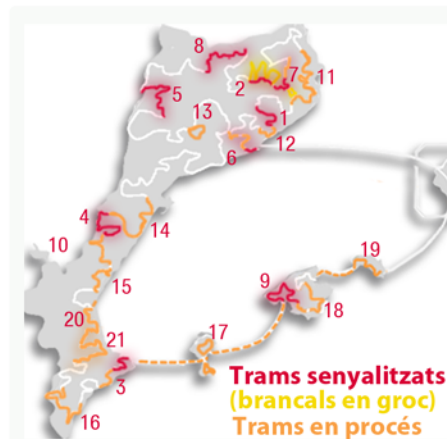
El camí de Núria, la fertilitat. De Ripoll a Núria (32 km), amb pernoctació recomanada a Ribes. Un cop a Núria, es pot tornar a peu, amb el cremallera, o bé continuar la ruta fins al Santuari de Montgrony, mite de l'alletament, en dues etapes més, passant per Planoles.



El Croscat

- Mieres**
Ajuntament: Tel. 972 680 184
- Santa Pau**
Oficina de Turisme (OT):
Tel. 972 680 349
- Can Serra (Centre Info. PN Zona Volcànica de la Garrotxa):
Tel. 972 195 074
- Can Passavent (Centre Info. PNZVG): Tel. 972 195 094
- Olot**
OT: Tel. 972 260 141
- Casal dels Volcans (Centre Info. PNZVG): Tel. 972 268 112
- Ateneu 217: Tel. 620 853 657
- Sant Joan les Fonts**
OT: Tel. 972 290 507
- Camprodon**
OT: Tel. 972 740 010
- OT de la Vall de Camprodon:
Tel. 972 740 936
- Sant Joan de les Abadesses**
OT: Tel. 972 720 599
- Ripoll**
OT: Tel. 972 702 351
- Ribes de Freser**
OT: Tel. 972 727 184

Pots demanar la guia d'aquest tram a les llibreries, als piC o bé a elcami.cat



Tots els trams del Camí

1. Montseny
2. Garrotxa-Ripollès i brancals
3. Marina
4. Alt Maestrat-els Ports
5. Ribagorça-Pallars Jussà-Noguera
6. Vallès Occidental-Baix Llobregat-Barcelonès
7. Vallespir-Pla de l'Estany i brancal
8. Capcir-Andorra-Alt Urgell
9. Migjorn-Tramuntana-Palma
10. Penyalgosa
11. Gironès-Empordà-Rosselló
12. Vallès Oriental-Maresme
13. Brançal de la Baixa Segarra
14. Els Ports-Baix Maestrat-Montsià-Baix Ebre
15. Morvedre-La Plana
16. Vinalopó-Carxe
17. Pitiüses
18. Tramuntana-Llevant
19. Menorca
20. Costera-Ribera-Horta
21. Vall d'Albaida-Safor-Costera

Conèixer aquesta terra per estimar-la!
El Camí és un projecte de la gent.
Som + de 9.000 amics!

Entra a elcami.org i participa!
Fes-te **vetllador!**