



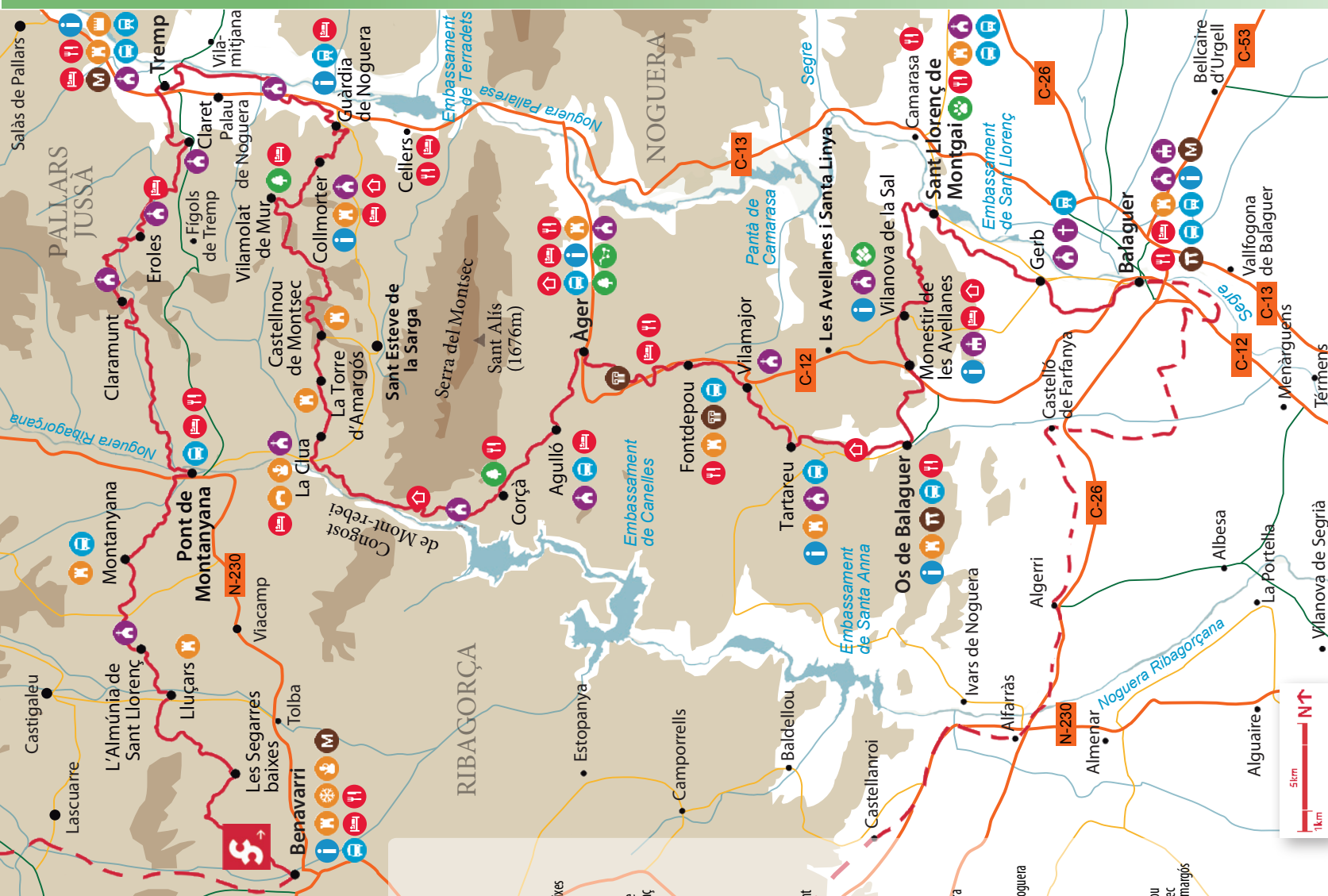
La marca del Camí...

...està inspirada en la forma de 8 que té el Camí. Una de les obertures de la marca ens indica d'on venim i l'altra mira cap a on continua el camí.

# El Camí a la Ribagorça, al Pallars Jussà i a la Noguera

## A l'ombra del Montsec

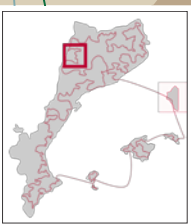
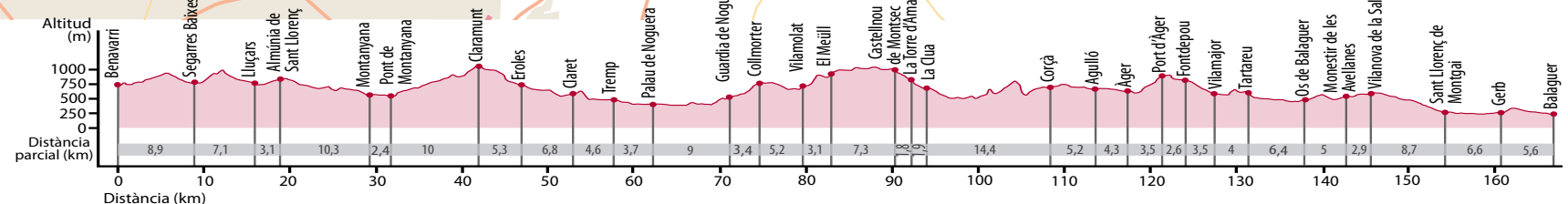
Tram senyalitzat de 163 km



El Camí a la Ribagorça, Pallars Jussà i Noguera és el cinquè tram senyalitzat del Camí. Des de Benavarri, la capital de la Ribagorça, El Camí enfila cap al Pallars Jussà, recosint la partió administrativa d'aquestes dues comarques germanes d'història, de cultura, de llengua i de relacions socials i comercials ancestrals.

En una àrea que alguns han anomenat "terres oblidades" recorrerem poblets abandonats i un paisatge de gran riquesa geològica i arqueològica, per conèixer després la vida de la vila civil i comercial de **Tremp**, tot trepitjant la història medieval dels seus carrers. En aquestes contrades que foren domini d'Arnau Mir de Tost trobarem imponents castells com el de Mur, de més de mil anys d'història, amb la seva Col·legiata. Creuarem el **Montsec** per una lleixa esculpida en el cingle a través de l'espectacular obra geològica natural del **congost de Montrebei** per arribar a **Àger**, una vila d'arrels romanes. A **Os de Balaguer** girarem cap a l'est, en direcció el **monestir de les Avellanes**, passant per les salines que han donat nom al poble de **Vilanova de la Sal**, així com per la Reserva Natural de Fauna Salvatge de **Sant Llorenç de Montgai**, tot plegat a la Noguera, fins arribar a la seva capital d'arrels morisques: **Balaguer**.

Que tingueu molt bon Camí!







Amb el Carnet del caminant tindreu **descomptes o obsequis a la xeC**  
Descarregau-lo del web



## Castell de Mur (Cellers)

Hotel Terradets  
Tel. 973 65 11 20  
www.hotelterradets.com

## Àger

Agromontsec  
Tel. 973455245  
www.agromontsecbotiga.com

Servi-Martí  
Tel. 973455063

Forn de pa Mauri  
Tel. 973455108

## Os de Balaguer

Monestir de les Avellanes, hostatgeria  
Tel. 973 43 80 06  
www.monestirdelesavellanes.com

## Camarasa

Can Pere  
Tel. 973420279  
www.canperecamarasa.cat

## Balaguer

Cal Comabella  
676 68 01 35  
www.calcomabella.cat

Consulteu altres establiments no acreditats a les webs municipals.

Vols acreditar el teu establiment?  
Fes-ho a [www.elcami.cat](http://www.elcami.cat)



## Rutes d'un dia

**Descobrint la capital cultural de la Ribagorça**, de Benavarri a Lluçars (16 Km).

**Travessant la Noguera Ribagorçana**, de Lluçars a Pont de Montanyana (15 Km)

**Recuperant l'antic camí**, de Pont de Montanyana a Tremp (22 Km)

**Per la capital del Pallars Jussà**, de Tremp a Guàrdia de Noguera (15 Km)

**De castell a castell**, de Guàrdia de Noguera a Vilamolot (10 Km)

**Entrant al Montsec**, de Vilamolot a La Clua (15 Km)

**L'espectacular congost de Mont-rebei**, de La Clua a Àger (25 Km)

**Per terres d'Arnau Mir de Tost**, d'Àger a Tartareu (17 Km)

**Entre castells i llegendes**, de Tartareu a Sant Llorenç de Montgai (19 Km)

**Vers l'antiga medina andalusí**, Sant Llorenç de Montgai – Balaguer (12 Km)

## Rutes de dos dies



### Congost de Montrebei

**Per pobles que conserven la seva història i el seu patrimoni**, d'Àger a Sant Llorenç de Montgai (37 km), amb pernoctació recomanada a Os de Balaguer.

**De campanes a medines**, d'Os de Balaguer a Balaguer (30 km).


**Entre castells medievals**, de Tremp a Vilamolot (25 Km), amb pernoctació recomanada a Guàrdia de Noguera.

**Cap el Montsec i el congost de Mont-rebei**, de Vilamolot a Àger (40 Km), amb pernoctació recomanada a La Clua.

Muralla de Balaguer



Guàrdia de Noguera



Tremp


## Llegenda

- Itinerari i marca del Camí
- Xarxa viària
- Torre, castell
- Ciutat medieval
- Molí d'oli
- Pou de gel
- Monestir, convent
- Necròpolis, cementiri
- Església, Ermita
- Espai natural
- Reserva natural de fauna salvatge
- Observatori astronòmic
- Mines de sal
- Museu
- Prehistòria
- Edat antiga
- Autobús, Tren
- Punt d'Informació
- Restaurant, bar
- Hotel, fonda, hostel
- Refugi, alberg

Altitud (m) 0-500 1000-1500  
500-1000 1500-2000

Demana la guia a les llibreries o al [www.elcami.cat](http://www.elcami.cat)

Consulta al web l'estat actualitzat i l'edició de noves guies



Entra a [elcami.cat](http://elcami.cat) i comprova l'estat de cada tram d'El Camí.

**Conèixer aquesta terra per estimar-la!**  
El Camí és un projecte de la gent.

**Som prop de 10.500 amics!**

Participa! Fes-te **vetllador del teu tram!**



Consell Comarcal de la Noguera



Consell Comarcal del Pallars Jussà



Ajuntament de Tremp



Ajuntament de Castell de Mur



Ajuntament d'Àger



Ajuntament de Balaguer



Ajuntament de Les Avellanes i Santa Linya



Ajuntament de Camarasa



Ajuntament de Balaguer

Projecte coordinat per l'associació:

