



La marca del Camí...

...està inspirada en la forma de 8 que té el Camí. Una de les obertures de la marca ens indica d'on venim i l'altra mira cap a on continua el camí.

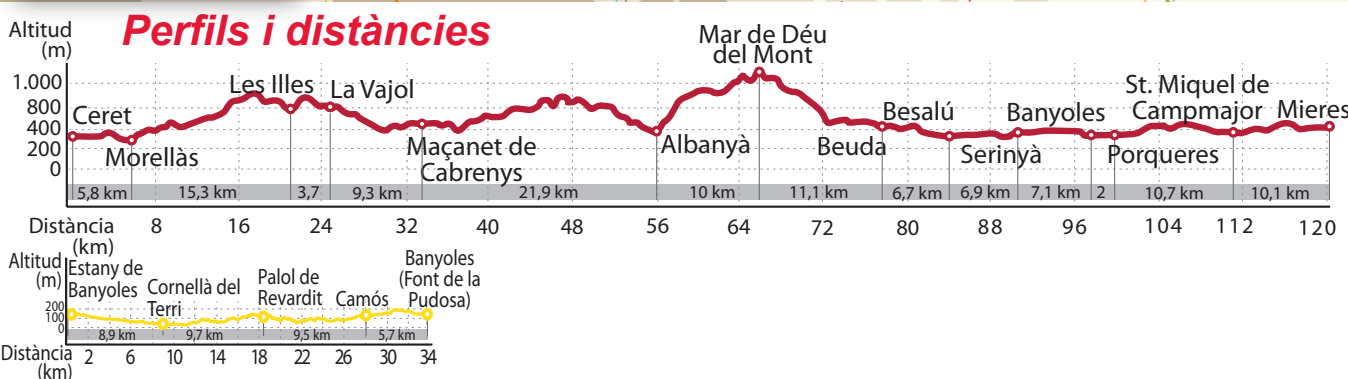
El Camí del Vallespir al Pla de l'Estany De Ceret a Mieres

Tram senyalitzat de 120 km

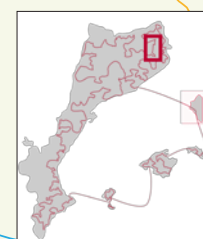


El Camí del Vallespir al Pla de l'Estany comença al Vallespir i continua per l'Alt Empordà i la Garrotxa fins al Pla de l'Estany on s'enllaça amb el tram del Camí a la Garrotxa i al Ripollès.

Des de Ceret, on podem visitar l'important Museu d'Art Modern, ens dirigim cap als pobles de Morellàs i Les Illes, situats en un entorn paisatgístic privilegiat. Tot seguint l'itinerari de l'exili arribem a La Vajol, on hi ha un monument a l'exili, i al poble medieval de Maçanet de Cabrenys, a l'Alt Empordà, on podem visitar el castell, les restes de les muralles o la presó. Des d'aquí ens dirigim cap a Albanyà i Lliurona, des d'on ja es perfila la silueta del santuari de la Mare de Déu del Mont, on Mn. Cinto Verdaguer es va inspirar i escriure part de l'epopeia "El Canigó". Després d'haver contemplat les magnífiques vistes, continuem cap a la vila medieval de Besalú, passant abans per Beuda i pel Sant Sepulcre de Palera. Ens endinsem després al Pla de l'Estany, començant per Serinyà i el seu Parc de les Coves Prehistòriques, i Banyoles, capital de la comarca, on podem resseguir l'estany, visitar el parc neolític de la Draga o la plaça major porticada. El Camí continua per l'estany fins arribar a Santa Maria de Porqueres, una petita joia del romànic. Des d'allà, enfilem cap al Puig Clarà, i després arribem al Bosc de Can Ginebreda, un espai artístic en plena natura, i a Sant Miquel de Campmajor, un petit poble repoblat amb nouvinguts. Finalment, arribem a Mieres, on enllacem amb el tram del Camí a la Garrotxa i al Ripollès.



- Itinerari del Camí (en groc; brançal)
- Marca del Camí
- Límit comarcal
- Senders GR
- Xarxa viària
- Torre, castell
- Ciutat medieval
- Pont
- Església
- Ermita
- Monestir, convent
- Necròpolis, cementiri
- Espai natural
- Vista panoràmica
- Estany, embassament
- Museu
- Prehistòria
- Edat antiga
- Coves prehistòriques
- Punt d'Informació
- Autobús
- Font
- Centre de salut
- Hotel, fonda, hostal
- Refugi, alberg
- Casa de colònies
- Càmping
- Restaurant, bar



Bon Camí!

Rutes d'un dia

La capital del Vallespir, de Ceret a Morellàs (5,8Km). Ceret, capital del Vallespir, coneguda pel seu museu d'Art Contemporani, pel seu patrimoni històric i per la producció de cireres. Una ruta curta i assequible per embadalir-se del paisatge i la riquesa cultural.

Entre alzines sureres, de Morellàs a les Illes (15,3Km). Ruta per descobrir els pobles de Morellàs i les Illes, que formen un mateix municipi tot i tenir els nuclis ben distants, els frescos romànics de Sant Martí del Fenollar, el dolmen de Siureda i el museu del suro.

Cosint territoris, de Les Illes a La Vajol (3,7Km). Ruta fronterera pel Coll de Lli, històricament ruta de pas d'exiliats i de contraban en situacions de guerra. El nucli antic de la Vajol mostra l'arquitectura rural de muntanya.

Els Pirineus més planers, de La Vajol a Maçanet de Cabrenys (9,3Km). El casc antic de Maçanet està format pel nucli original emmurallat on destaca la plaça del Castell, les restes de la muralla, la Barra de Roldan, la presó medieval, l'entramat de carrers i carrerons, l'església de Sant Martí i la Societat La Pau.

En el silenci dels boscos, de Maçanet de Cabrenys a Albanya (21,9Km). A Albanya destaca l'església de Sant Pere, exemplar del romànic primitiu. De camí ens trobarem terres molt accidentades, d'altres carenes amb abruptes cingleres i pregones fondalades.

Vers el cim de Verdaguer, d'Albanya al Santuari de la mare de Déu del Mont (10Km). Des d'Albanya s'identifica la peculiar silueta del mont amb el santuari al capdamunt, on Mn. Cinto Verdaguer va escriure algun del seus versos més coneguts.

Ermites romàniques a dojo, del Santuari de la Mare de Déu del Mont a Beuda (11,1Km). Anem baixant fins a Beuda passant pel Castell de Falgars, on podem visitar l'església romànica de Sant Feliu.

Cap a la Vila Medieval de Besalú, de Beuda a Besalú (6,7Km). Ens dirigim pel GR al Monestir del Sant Sepulcre de Palera, església romànica i antic centre de peregrinació popular, actualment en procés de rehabilitació. Arribem a la vila Comtal de Besalú, un dels conjunts medievals més importants i ben conservats de Catalunya.

Coves prehistòriques, de Besalú a Serinyà (6,9Km). Passem per Sant Ferriol, on resten dempeus capelles d'origen romànic, com Santa Maria de Fares. A Serinyà podem visitar l'església de Sant Andreu, magnífic temple romànic amb campanar d'espadanya.

Cap a la capital del Pla de l'Estany, de Serinyà a Banyoles (7,1Km). De camí cap a Banyoles passem per les coves prehistòriques. Entrem pel parc neolític de la Draga abans d'entrar al nucli històric, amb la seva plaça major porticada.

Vorejant el llac de Banyoles, de Banyoles a Sant Miquel de Campmajor (12,7Km). Voregem l'estany fins a trobar una joia del romànic, l'església de santa Maria de Porquera i el seu petit comunidor. Entre densos boscos descobrirem el Bosc de Can Ginebreda, escultures eròtiques a l'aire lliure. S'arriba al municipi rural de Sant Miquel per la font de l'Arn, entre estanyols i rieres.

Projectes de neorurals, de Sant Miquel de Campmajor a Mieres (10,1Km).

Deixem enrere les esglésies de Sant Quitèria i Sant Andreu en direcció Mieres, primer municipi de la Garrotxa. Enllacem amb el tram del Camí a la Garrotxa i Ripollès.



Estatua de Mn. Cinto al Mont



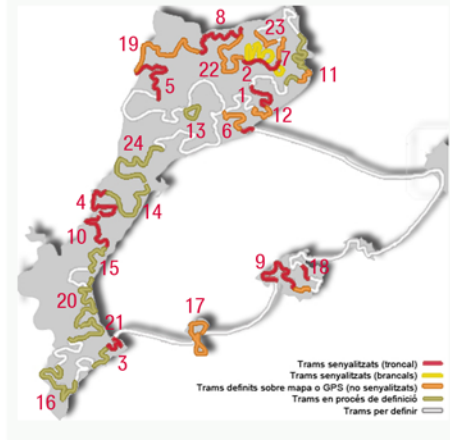
Monument a l'exili



Coves de Serinyà



Estany de Banyoles



Rutes de dos dies

En terres frontereres, de La Vajol a Maçanet de Cabrenys i Albanya (31,2 Km).

Després de visitar el nucli antic de la Vajol ens dirigim a Maçanet de Cabrenys, on podem fer nit, amb el nucli original emmurallat on destacar la plaça del Castell, les restes de la muralla, la Barra de Roldan, la presó medieval i l'entramat de carrers i carrerons. Acabarem al petit poble d'Albanya, on destaca l'església de Sant Pere, del romànic primitiu.

Vers el cim de Verdaguer, d'Albanya al Santuari de la Mare de Déu del Mont, Beuda i Besalú (27,8 Km).

Des d'Albanya ja s'identifica la peculiar silueta del cim del Mont amb el santuari al capdamunt, on podem fer nit i on Mn. Cinto Verdaguer va escriure algun del seus versos més coneguts. Baixem a Beuda on podem admirar l'església romànica de Sant Feliu.

Per Viles Medievales, de Besalú a Serinyà i Banyoles (14 Km)

Després de descobrir la vila medieval de Besalú ens dirigim cap a Sant Ferriol, extens municipi de densos boscos, abans d'arribar a Serinyà. Podrem visitar-hi l'església de Sant Andreu, magnífic temple romànic amb campanar d'espadanya i les coves prehistòriques de camí cap a Banyoles. Entrem pel parc neolític de la Draga abans d'entrar al nucli històric, amb la seva plaça major porticada.

Unint trams i comarques, de Banyoles a Porqueres, Sant Miquel de Campmajor i Mieres (22,8 Km).

Des de la plaça major porticada de Banyoles voregem l'estany fins a trobar una joia del romànic, l'església de Santa Maria de Porqueres i el seu petit comunidor. Entre densos boscos descobrirem el Bosc de Can Ginebreda, amb escultures eròtiques a l'aire lliure. S'arriba al municipi rural de Sant Miquel per la font de l'Arn, entre estanyols i rieres. Es pot fer nit al càmping amb bungalow. Deixem enrere les esglésies de Sant Quitèria i Sant Andreu en direcció Mieres, primer municipi de la Garrotxa, rejovent amb els nous municipis que han dinamitzat el poble.

Tots els trams del Camí

1. Montseny
2. Garrotxa-Ripollès i brancals
3. Marina
4. Alt Maestrat-els Ports
5. Ribagorça-Pallars Jussà-Noguera
6. Vallès Occidental-Baix Llobregat-Barcelonès
7. Vallespir-Pla de l'Estany i brancal
8. Capcir-Andorra-Alt Urgell
9. Migjorn-Tramuntana-Palma
10. Penyalgosa
11. Gironès-Empordà-Rosselló
12. Vallès Oriental-Maresme
13. Brancal de la Baixa Segarra
14. Els Ports-Baix Maestrat-Montsià-Baix Ebre
15. Morvedre-La Plana
16. Vinalopó-Carxe
17. Pitiüesses
18. Tramuntana-Llevant
19. Alt Urgell-Pallars Sobirà-Ribagorça
20. Costera-Ribera-Horta
21. Vall d'Albaida-Safor-Costera
22. Berguedà-Cerdanya-Capcir
23. Rosselló-Conflent-Vallespir
24. Baix Ebre-Matarranya-Terra Alta-Ribera d'Ebre-Priorat

La Vajol
Ajuntament
Tel. 972 53 53 25

Maçanet de Cabrenys
Ajuntament
Tel. 972 54 40 05

Besalú
Oficina de turisme
C/ del Pont, 1
Tel.: 972 59 12 40
turisme@besalu.cat

Serinyà
Ajuntament
Tel. 972 593 128

Banyoles
Oficina de turisme La Pesquera
Passeig Darder, pesquera n. 10
Tel. 972 58 34 70
turisme@ajbanyoles.org

Mieres
Ajuntament
Tel. 972 68 01 84



Amb el Carnet del caminant tindreu **descomptes o obsequis a la xeC**
Consulteu com obtenir-lo al web



punt d'informació del Camí



Conèixer aquesta terra per estimar-la!
El Camí és un projecte de la gent.
Som + de 9.000 amics!

Entra a elcami.org i participa!
 Fes-te **vetllador del teu tram!**



El Camí, declarat d'interès nacional pel Parlament de Catalunya.



Projecte coordinat per l'associació: paS