



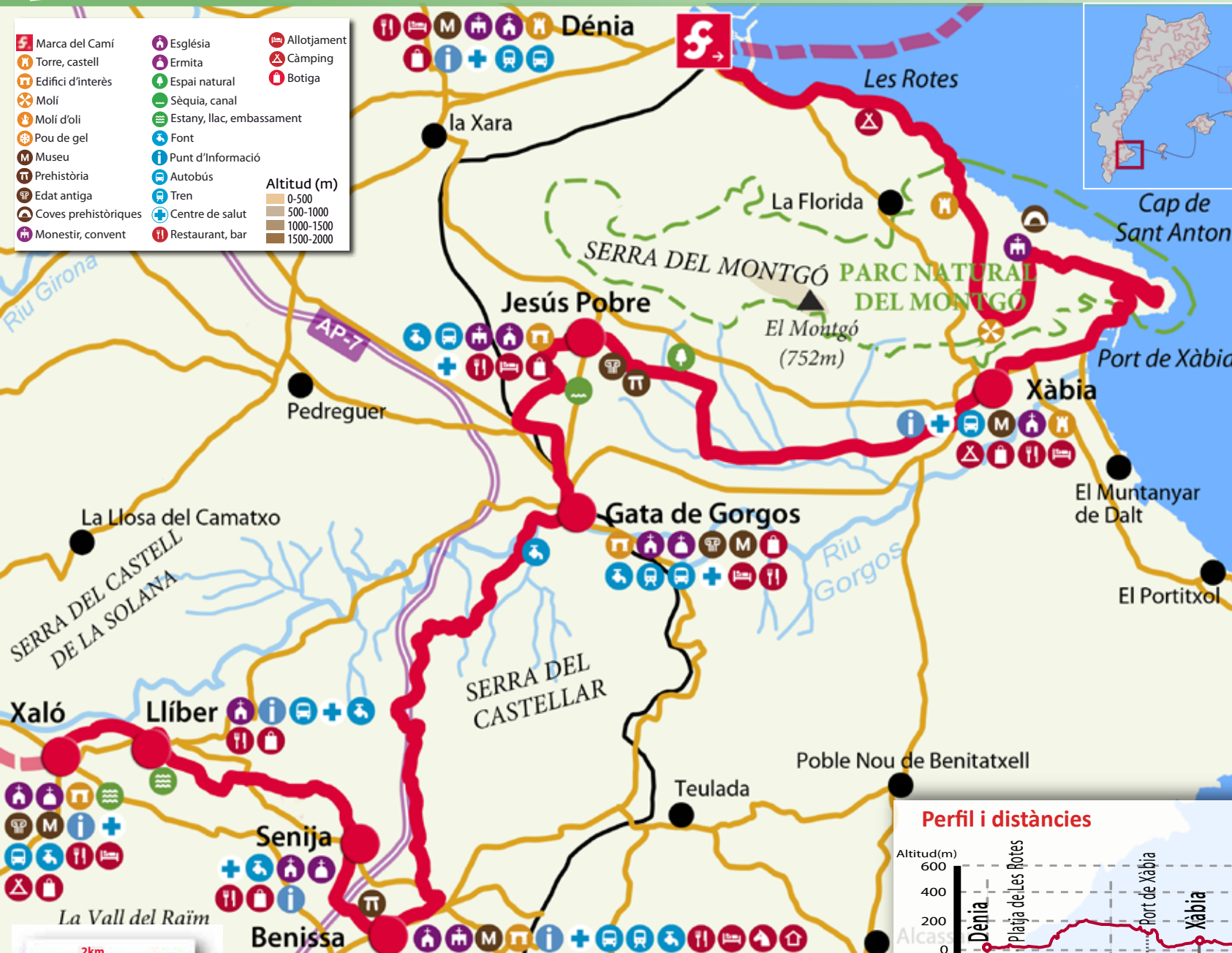
La marca del Camí...

...està inspirada en la forma de 8 que té el Camí. Una de les obertures de la marca ens indica d'on venim i l'altra mira cap a on continua el camí.

El Camí a la Marina Alta

Empremta morisca i mallorquina

Tram senyalitzat de 52 km



- | | | |
|--|--|--|
| | | |
| | | |
| | | |
| | | |
| | | |
| | | |
| | | |
| | | |
| | | |
| | | |
| | | |
- Altitud (m)
- 0-500
 - 500-1000
 - 1000-1500
 - 1500-2000

El **Camí per la Marina** permet gaudir d'un dels paisatges més bells del país i apropar-nos a uns pobles la cultura dels quals no es pot explicar sense l'**empremta mallorquina**.


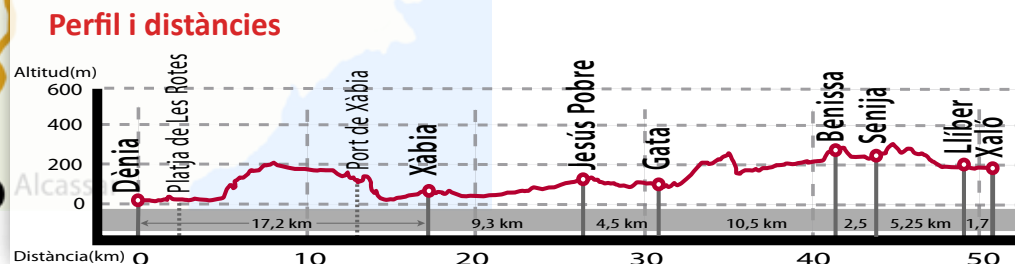
Iniciarem el nostre recorregut a Dénia, caminarem acompanyats de la mar i del Montgó i pujarem fins la Torre del Gerro. Molt a prop podrem visitar la Cova Tallada, immensa cova feta per l'extracció històrica de pedra tosca. Poc després, passarem entre les restes dels antics molins de vent, molts d'ells restaurats.

Arribarem a la zona recreativa del Cap de Sant Antoni i davallarem per un paisatge privilegiat, on s'ajunten la muntanya i la mar, fins al port de Xàbia i Xàbia.

Aquesta segona etapa és molt senzilla i planera. Visitem l'olivera mil·lenària i arribarem a Jesús Pobre. Els nostres ulls quedaran enlluernats davant de la catedral de la pansa, el monumental riurau de la plaça. Acariciarem l'esbarzer sense punxes, que porta la llegenda del pare Pere i seguirem cap a Gata de Gorgos. De camí a Benissa descansarem a la font de la Mata, on l'espectacular llentiscle vigila la font.

El centre històric de Benissa ens complaurà els ulls, amb la seua quantitat d'edificis nobles, i més enllà arribarem a Senija i la Vall de Llíber, amb les seues diferents tonalitats depenent de l'estació de l'any, pel color que prenen les vinyes. De camí a Xaló podrem veure la Bassa dels Arcs.

Que el gaudiu i que tingueu molt bon Camí!





xeC

xarxa d'establiments del Camí



Amb el Carnet del caminant lindràs descomptes o obsequis a la xeC Consulta com obtenir-lo al web

Dènia

Ca Nano

Cuina tradicional de la Marina Alta
Tel. 96 643 09 05
www.canano.es

Xàbia

Bar Mercat

Especialitats en coques, tapes i cafès
Tel. 96 579 12 30
www.barmercat.com

Jesús Pobre

Restaurant Casa Pedro / Hostal Tres Molins

Cuina tradicional de la Marina Alta
Tel. 96 575 64 32
info@tresmolins.com

Gata

Ca'Curro

Carnisseria, embotits casolans, vins, olis i delicatessen
Tel. 96 575 62 19
www.cacurro.com

Ca la Tramussera

Establiment familiar especialitat en gelats i granitzats artesans
Tel. 609746113

Xaló

Restaurant Riurau

Cuina tradicional de la Marina Alta
Tel. 96 648 05 06
www.riurau.es/indexval.htm
Forn de pa "LA VICENTETA"
Forn de pa tradicional
Tel. 96 648 01 45
www.lavicentica.com

Consulta altres establiments no acreditats als punts d'informació i a les pàgines web municipals

Demana la guia d'aquest tram a les llibreries o a elcami.org

Consulta al web l'estat actualitzat i l'edició de noves guies



Rutes d'un dia



Els encants del Montgó, de Dènia a Xàbia (17 km): Aquesta etapa ens farà gaudir d'un paisatge espectacular de penya segats verges que s'endinsen en la blavor de la mar, sempre amb la mirada serena del Montgó, muntanya mítica d'aquesta contrada.



Els ulls del riurau, de Xàbia a Jesús Pobre (9 km): Passejarem per l'impressionant casc antic de Xàbia i el seu museu etnològic, farem cap al Pou del Castell, on trobarem una fita de pedra tosca tallada amb la marca del camí, passarem pel costat d'un olivera mil lenària i finalment arribarem a Jesús Pobre.



On el llentiscle es fa garrofera, de Jesús Pobre a Gata de Gorgos i a Benissa (15 km): Al llarg d'aquesta etapa podrem visitar Gata de Gorgos, on hi ha les cases sobre el barranc. Descansarem a la font de la Mata i ens encisarem amb el llentiscle monumental que hi ha al costat del pouet. Arribarem a Benissa, on gaudirem del casc antic del poble.



L'herència morisca i mallorquina, de Benissa a Senija, Llíber i Xaló (10 Km): Farem una volta per Benissa i visitarem el seu monumental casc antic i la Catedral de la Marina. Veurem Senija i Llíber i, endinsant-nos a la Vall de Llíber, per un camí voltat de vinyes, veurem la majestuosa Bassa dels Arcs, una impressionant bassa voltada d'arcs de pedra. Finalment, arribarem a Xaló, terra de moriscos i mallorquins.



Rutes de dos dies



Podem unir dues de les anteriors etapes d'un dia per fer-ne dos dies, com per exemple:



El mar a l'ombra del Montgó i els riu raus, de Dènia a Xàbia i Jesús Pobre (26 km)



Passejant entre riurauts i vinyes, de Xàbia a Jesús Pobre, Gata de Gorgos i Benissa (27 km)

L'herència morisca i mallorquina, de Jesús Pobre a Gata de Gorgos, Benissa, Senija, Llíber i Xaló (25 Km)



Campanar de Xaló



El Montgó



Riurau a Jesús Pobre

Dènia

Oficina de Turisme
Tel. 96 642 23 67

Centre Juvenil Llunàtic
965780100 ext. 2400

Xàbia

Casa de cultura
Tel. 96 579 43 44

Jesús Pobre
EATIM Jesús Pobre
Tel. 96 575 66 11

Gata

Ca'Curro
Tel. 96 575 62 19

Benissa

Casal Popular
Centre Municipal de Cultura
Acció Cultural del País Valencià

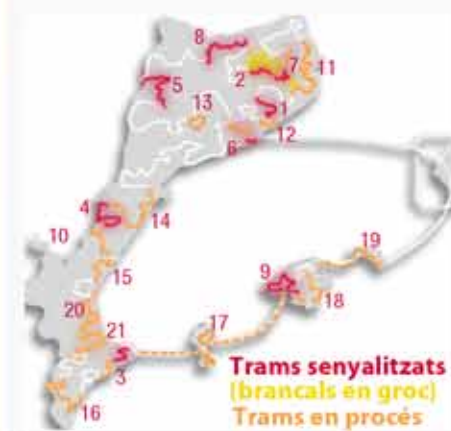
Senija

Ajuntament
Tel. 96 573 13 74

Xaló

Oficina de turisme de la Vall del Pop
Tel. 96 648 10 17
Ajuntament
T. 96 648 01 01 - 96 648 05 11

Tots els trams del Camí



1. Montseny
2. Garrotxa-Ripollès i brançals
3. Marina
4. Alt Maestrat-els Ports
5. Ribagorça-Pallars Jussà-Noguera
6. Vallès Occidental-Baix Llobregat-Barcelonès
7. Vallespir-Pla de l'Estany i brançal
8. Capcir-Andorra-Alt Urgell
9. Migjorn-Tramuntana-Palma
10. Penyagolosa
11. Gironès-Empordà-Rosselló
12. Vallès Oriental-Maresme
13. Brançal de la Baixa Segarra
14. Els Ports-Baix Maestrat-Montsià-Baix Ebre
15. Morvedre-La Plana
16. Vinalopó-Carxe
17. Pitiüses
18. Tramuntana-Llevant
19. Menorca
20. Costera-Ribera-Horta
21. Vall d'Albaida-Safor-Costera

Trams senyalitzats (brançals en groc)
Trams en procés

Conèixer aquesta terra per estimar-la!
El Camí és un projecte de la gent.

Som + de 9.400 amics!

Entra a elcami.org i participa!
Fes-te **vetllador!**

punt d'informació del Camí



Projecte coordinat per l'associació:

