



La marca del Camí...

...està inspirada en la forma de 8 que té el Camí. Una de les obertures de la marca ens indica d'on venim i l'altra mira cap a on continua el camí.

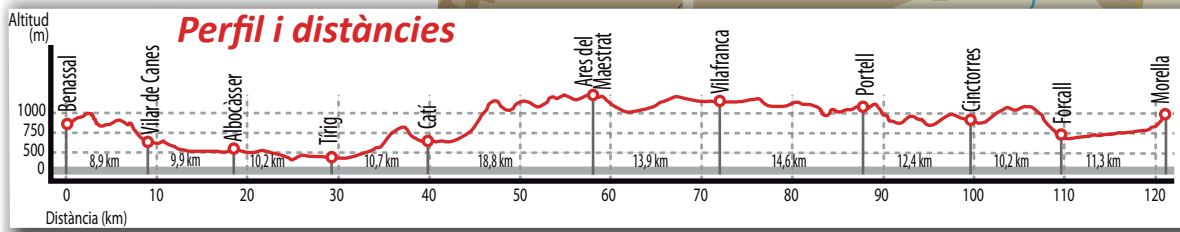
El Camí a l'Alt Maestrat i als Ports De Benassal a Morella

Tram senyalitzat de 120 km

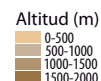
El Camí a l'Alt Maestrat i als Ports és el quart tram senyalitzat del Camí, i el segon del País Valencià. Moltes persones i entitats han posat la seua pedra, llur opinió per definir-lo, així com aportacions a la *Camipèdia*, l'enciclopèdia territorial del web del Camí.

L'Alt Maestrat i els Ports, dues comarques on la història i el paisatge s'han unit per mostrar-nos l'essència de la gent de la terra. Cingles i barrancs on les persones han dibuixat les sendes i els camins, els pobles i els bancals. L'empremta humana ens anirà descobrint la nostra història, a cada poble trobarem la seua essència feta museu. De la més antiga remor de la Valltorta, on els últims caçadors recol·lectors fa 6000 anys hi van pintar centenars de figuretes a les balmes, fins a la veu viva de la gent més gran que ens contarà històries antigues. Passarem pels temps medievals, on les pedres dels castells i palaus ens mostraran l'enyorança del passat.

El record de milers de mans anònimes construint **parets de pedra en sec** ens faran meditar sobre el valor de la terra i de la pedra i de com les persones en feien ús. Coneixerem la història de personatges importants que han arrelat ací, des de **Jaume I** fins a **Carles Salvador**, el polític de l'idioma, sense oblidar el **Groc** i el **Tigre del Maestrat**.



- | | | | |
|---|---------------------------|-------------------|-------------------------------------|
| Itinerari del Camí (vered: itinerari local) | Necròpolis | Edifici d'interès | Centre de salut |
| Marca del Camí | Església | Cova | Allotjament (càmping) |
| Límit P. Valencià-Aragó | Ermita | Prehistòria | Allotjament (refugi lliure, alberg) |
| Xarxa viària | Monestir, convent | Edat antiga | Allotjament (hotel, fonda, hostal) |
| Pont | Vista panoràmica | Autobús | Allotjament (Casa de colònies) |
| Pou de gel | Arbre centenari | Font | Hípica |
| Recinte emmurallat | Reserva de fauna salvatge | Tren | Botiga |
| Castell, torre | Museu | | Restaurant, bar |





Ares del Maestrat
Hotel d'Ares
Tel. 964 44 30 07
www.hotelaresdelmaestrat.com

Vilafranca
Carnisseria Just
Avda. Castelló, 35.
Tel. 964 44 08 18

Carnisseria Noel
Avda. Castelló, 62
Tel. 964 44 11 43
www.carnsnoel.es

Forn de pa Ripollés
Tel. 964 44 10 65

Cinctorres
El Faixero
Carrer l'Anglesola, 7
Tel. 964 18 10 75
www.elfaixero.net

Morella
Bar-Espai sociocultural La Nevera
Tel. 964 17 31 93
www.laneveramorella.es

Establiments col·laboradors no acreditats:

Cati
Complexe Rural La Glorieta
Passeig de la Glorieta,3
Baleari de l'Avellà
Tel.605 32 82 02

Consulteu altres establiments no acreditats a les webs municipals.



Amb el Carnet del caminant tindràs descomptes o obsequis a la xec Consulteu com obtenir-lo al web



A les oficines de turisme de:
Benassal: 964 44 20 04
Albocàsser: 636 69 62 52
Tírig: 964 41 86 68
Ares del Maestrat 964 44 30 64
Vilafranca: 964 44 14 32
Portell: 964 17 87 88
Cinctorres: 964 18 14 28
Forcall: 964 17 12 90
Morella: 964 17 30 32



Rutes de dos dies

El barranc de la Valltorta, de Benassal a Tírig (29Km), amb pernociació a Albocàsser.

Eixim de Benassal, on trobem el museu Carles Salvador, figura cabdal de les lletres valencianes i un dels redactors de les Normes de Castelló. Passem per l'ermitori de Sant Pau, i, poc després, arribem a Albocàsser. Abans d'arribar a Tírig, ens endinsem al barranc de la Valltorta, bressol prehistòric que acull pintures rupestres, declarades Patrimoni de la Humanitat.

Tota pedra fa paret, de Vilafranca a Cinctorres (27Km), amb pernociació recomanada a Portell.

Sortim de Vilafranca, on hi ha el museu de la Pedra en Sec. Passem pel pont de la Rambla per arribar a Portell, on hi ha el museu Tèxtil i l'antic castell (declarat BIC el 2003). Eixim de Portell i a pocs quilòmetres, un immens tallat ens identifica la Roca Roja i la Roca Parda, lloc on podem observar fauna i flora salvatges. Arribem a Cinctorres, on podem gaudir visitant el nucli urbà i el museu de la Faixa, per endinsar-nos en la vida cinctorrana dels segles passats.

Casa senyorial de Vilafranca



Botarga o dimoni, Sant Antoni de Forcall



Roure de les Berrugues, Ares del Maestrat

Rutes d'un dia

Llegendes de gegants i maquis, de Tírig a Cati (10,7Km)

Les construccions de pedra en sec ens acompanyaran en el camí juntament amb els conreu d'ametlers i oliveres. Passarem per l'ermita de Sant Vicent, on trobarem una vista molt bonica de la vila de Cati.

Tornada de romeria, de Cati a Ares del Maestrat (18,8Km)

Es tracta del Camí de tornada de la romeria dels catinencs. Trobarem, a prop del nostre destí el roure de les Berrugues, un arbre centenari.

El pas de l'Alt Maestrat als Ports, d'Ares del Maestrat a Vilafranca (13,9Km)

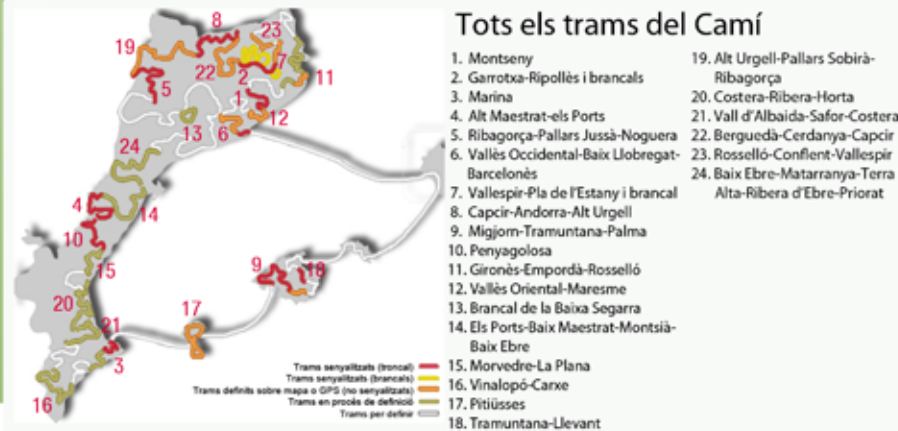
Eixim d'Ares, amb les restes del seu castell, cap a Vilafranca passant per la rambla de la Canà i el mas de Cabestany. Arribarem vorejant el barranc de la Fos a Vilafranca.

Un paisatge de moles i rius, de Cinctorres a Forcall (10,2Km)

A l'eixida de Cinctorres podem visitar un jaciment de dinosaures, part del Parc Cultural Paleontològic de Cinctorres. A la meitat del recorregut, ens trobem Sant Cristòfol de Saranyana, on hi ha una magnífica vista de Forcall.

Vorejant el riu Bergantes, de Forcall a Morella (11,3Km)

Etapa que transcorre per la ruta fluvial del riu Bergantes. Arribarem a la fàbrica Giner, antic complexe industrial, i després a la capital dels Ports, la ciutat emmurallada de Morella, on íbers, romans i musulmans hi han deixat la seua petjada.



Conèixer aquesta terra per estimar-la!
El Camí és un projecte de la gent.
Som + de 9.000 amics!

Entra a elcami.org i participa!
Fes-te **vetllador del teu tram!**