



**La marca del Camí...**

...està inspirada en la forma de 8 que té el Camí.  
Una de les obertures de la marca ens indica d'on venim i l'altra mira cap a on continua el camí.

# El Camí als pobles del Montseny

## De Sant Celoni a Vic

Tram senyalitzat de 89 km amb guia editada


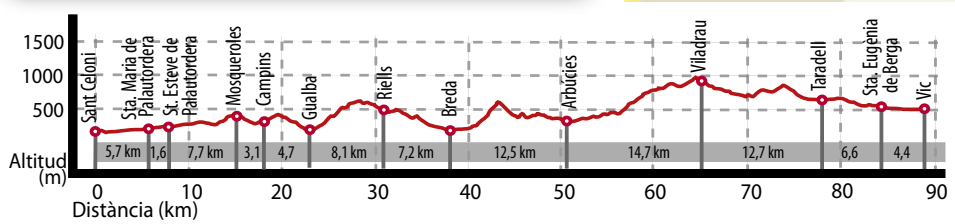
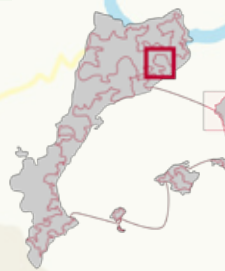
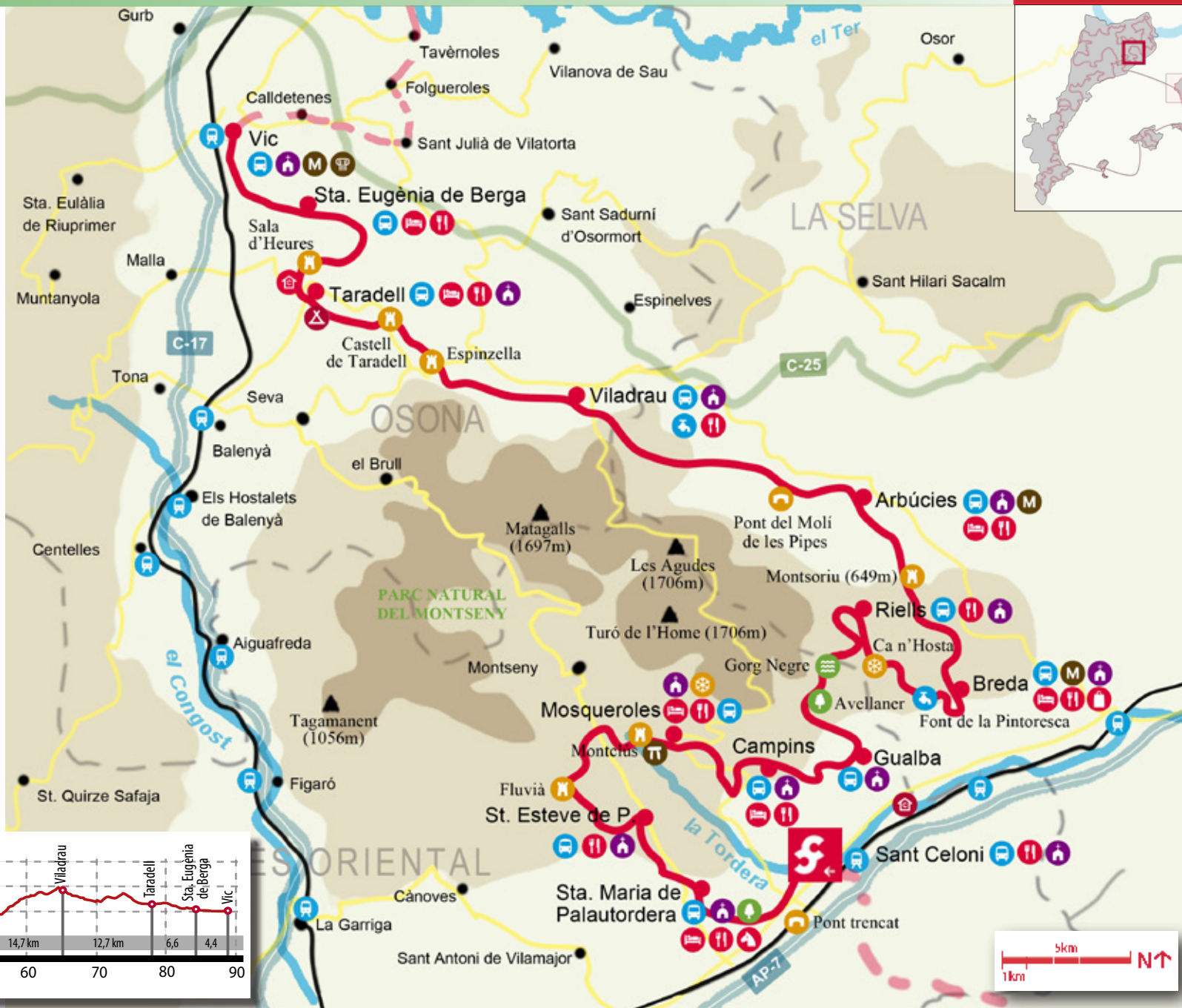
**El Camí al Montseny** és el primer tram senyalitzat dels 40 previstos del Camí que uneix totes les terres de parla catalana. Persones i entitats de cada poble han elaborat el seu traç i han aportat informació a la guia impresa i a la 'Camipèdia' present al web.

El massís del Montseny, més enllà del seu valor biològic i paisatgístic, ha exercit durant segles de motor econòmic del nord-est del Principat, una activitat humana que ha unit la gent de tots els seus vessants. Avui en dia encara és ben viu tot el patrimoni social i cultural que ha nodrit la seva història. El Camí dels Països Catalans la ressegueix tot enllaçant els pobles, des del Baix Montseny fins la Plana de Vic, i convida els visitants a entrar en contacte amb els testimonis vigents de la seva riquesa en el transcurs de tres comarques.

Gaudireu d'un paisatge ric i variat, font d'inspiració de poetes, refugi dels bandolers més temuts i engendrador de llegendes de tota mena.

**La muntanya del senyal us espera!**

- |                        |                      |                 |
|------------------------|----------------------|-----------------|
| Castell o fortificació | Vestigi prehistòric  | Càmping         |
| Pont                   | Edat antiga          | Restaurant, bar |
| Pou de glaç            | Autobús              | Hípica          |
| Església o ermita      | Tren                 | Botiga          |
| Arbre monumental       | Font                 | Altitud (m)     |
| Riera, riu, gorg       | Hotel, fonda, hostal | 0-500           |
| Museu                  | Casa de colònies     | 500-1000        |
|                        |                      | Més de 1000     |





xeC

xarxa d'establiments del Camí



### Sant Celoni

**Esports 117**  
C/ Major, 117  
Tel. 93 867 17 03

### Santa Maria de Palautordera

- Forn de Pa i Patisserie Pous**  
C/ Antoni Gaudi, 25  
Tel. 93 848 01 80
- Xarcuteria Artesana Casals Visús**  
Pg. del Remei, 1  
Tel. 93 848 05 76
- Manduca (menjars preparats)**  
C/ Major nº48  
Tel. 93 847 95 52
- La Drecera (bar-restaurant)**  
Ctra. Nova de Sant Celoni, 76  
Pol. Industrial  
Tel. 93 847 94 65
- Palau de la Joguina i de l'esport**  
C/ Major, 8  
Tel. 93 848 09 86

### Breda

**Terraforta, botiga de terrissa**  
Ctra. d'Arbúcies, 101  
Tel. 972 87 02 56

Amb el **Carnet del caminant** tindràs **descomptes o obsequis a la xeC**  
Consulta com obtenir-lo al web



piC

punt d'informació del Camí

### Oficines d'informació turística

- Sant Celoni**  
Tel. 93 867 01 71
- Sta. Maria de Palautordera**  
Tel. 93 847 95 55
- St. Esteve de Palautordera**  
Tel. 93 848 20 08
- Fogars de Montclús i Campins**  
Tel. 93 847 52 90
- Gualba**  
Tel. 630 87 61 89
- Riells (al costat de l'església)**  
Breda  
Tel. 972 87 15 30
- Arbúcies**  
Tel. 972 860 908 (Museu)
- Viladrau**  
Tel. 93 884 80 35
- Vic**  
Tel. 93 886 20 91
- Centre de manipulació de la Castanya Viladrau**  
Tel. 938848395

## Rutes de dos dies

**A la fresca de la cara nord del Montseny, d'Arbúcies a Vic (38,4 km), amb pernocatció recomanada a Taradell.**

**Ermites, castells, gorgs i salts d'aigua: els dominis dels vescomtes de Cabrera, de Sant Esteve a Arbúcies (43 km), amb pernocatció a Breda. Itinerari per Mosqueroles, Campins, Gualba, Riells i Breda.**

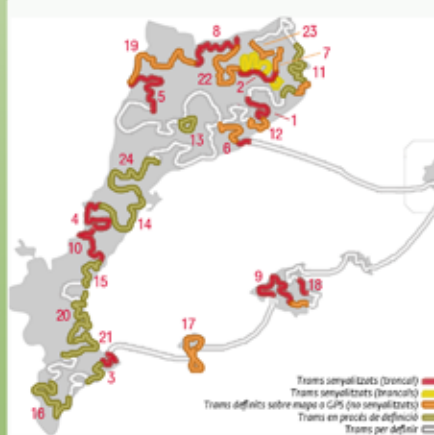
**Paratges i pobles d'una banda i altra del massís, de Breda a Santa Eugènia de Berga (46,5 km), amb pernocatció recomanada a Viladrau. Ruta per Arbúcies, Viladrau i Taradell.**

**La varietat del Baix Montseny, de Sant Esteve de Palautordera a Gualba, passant per Mosqueroles i Campins (14,9km), amb pernocatció recomanada a Campins.**

**L'arquitectura de la Plana els grans poetes, de Viladrau a Vic (23,7 km), amb pernocatció recomanada a Taradell.**

Demana la guia d'aquest tram a les llibreries o a [elcami.cat](http://elcami.cat)

Consulta al web l'estat actualitzat i l'edició de noves guies



### Tots els trams del Camí

- Montseny
- Garrotxa-Ripollès i brancals
- Marina
- Alt Maestrat-els Ports
- Ribagorça-Pallars Jussà-Noguera
- Vallès Occidental-Baix Llobregat-Barcelonès
- Vallespir-Pla de l'Estany i brancal
- Capcir-Andorra-Alt Urgell
- Migjorn-Tramuntana-Palma
- Penyagolosa
- Gironès-Empordà-Rosselló
- Vallès Oriental-Maresme
- Brancal de la Baixa Segarra
- Els Ports-Baix Maestrat-Montsià-Baix Ebre
- Morvedre-La Plana
- Vinalopó-Carxe
- Pitiüses
- Tramuntana-Llevant
- Alt Urgell-Pallars Sobirà-Ribagorça
- Costera-Ribera-Horta
- Vall d'Albaida-Safor-Costera
- Berguedà-Cerdanya-Capcir
- Rosselló-Conflent-Vallespir
- Baix Ebre-Matarranya-Terra Alta-Ribera d'Ebre-Priorat

## Rutes d'un dia

**Baix Montseny: castell de Montclús i ermita de Santa Magdalena, de Sant Celoni a Mosqueroles: 15 km.**

**Els castells del Baix Montseny, de Santa Maria de Palautordera a Mosqueroles: 9,3 km.**

**Vistes de Mosqueroles, de Sant Esteve de Palautordera a Mosqueroles 7,7 km.**

**Forns de ciment entre frondosos boscos, de Mosqueroles a Gualba: 7,8 km.**

**Passejada a l'esguard del Montseny, de Campins a Gualba: 4,7 km.**

**Llegendes del Gorg Negre, de Gualba a Riells: 8,1 km.**

**La remor de la riera de Breda, de Riells a Breda: 7,2 km.**

**L'imponent Montsoriu, de Breda a Arbúcies: 12,5 km.**

**El camí de Santiago Rosiñol, d'Arbúcies a Viladrau: 14,7 km.**

**Bandolers i poetes, de Viladrau a Taradell: 12,7 km.**

**La plana de Vic, de Taradell a St. Eugènia de Berga: 6,6 km.**

**L'antic camí fins a la ciutat dels sants, de Santa Eugènia de Berga a Vic: 4,4 km.**



Enramades (Arbúcies)



Castell de Montsoriu



Tocassons a Taradell



Abadia de Breda

**Conèixer aquesta terra per estimar-la!**  
El Camí és un projecte de la gent.  
**Som + de 9.000 amics!**

Entra a [elcami.org](http://elcami.org) i participa!  
Fes-te **vetllador del teu tram!**



El Camí, declarat d'interès nacional pel Parlament de Catalunya.



Projecte coordinat per l'associació: