El Camí brancal de la Ciutat Vella de València (barris del Carme, de la Seu, del Mercat i de la Xerea) 4,4 km

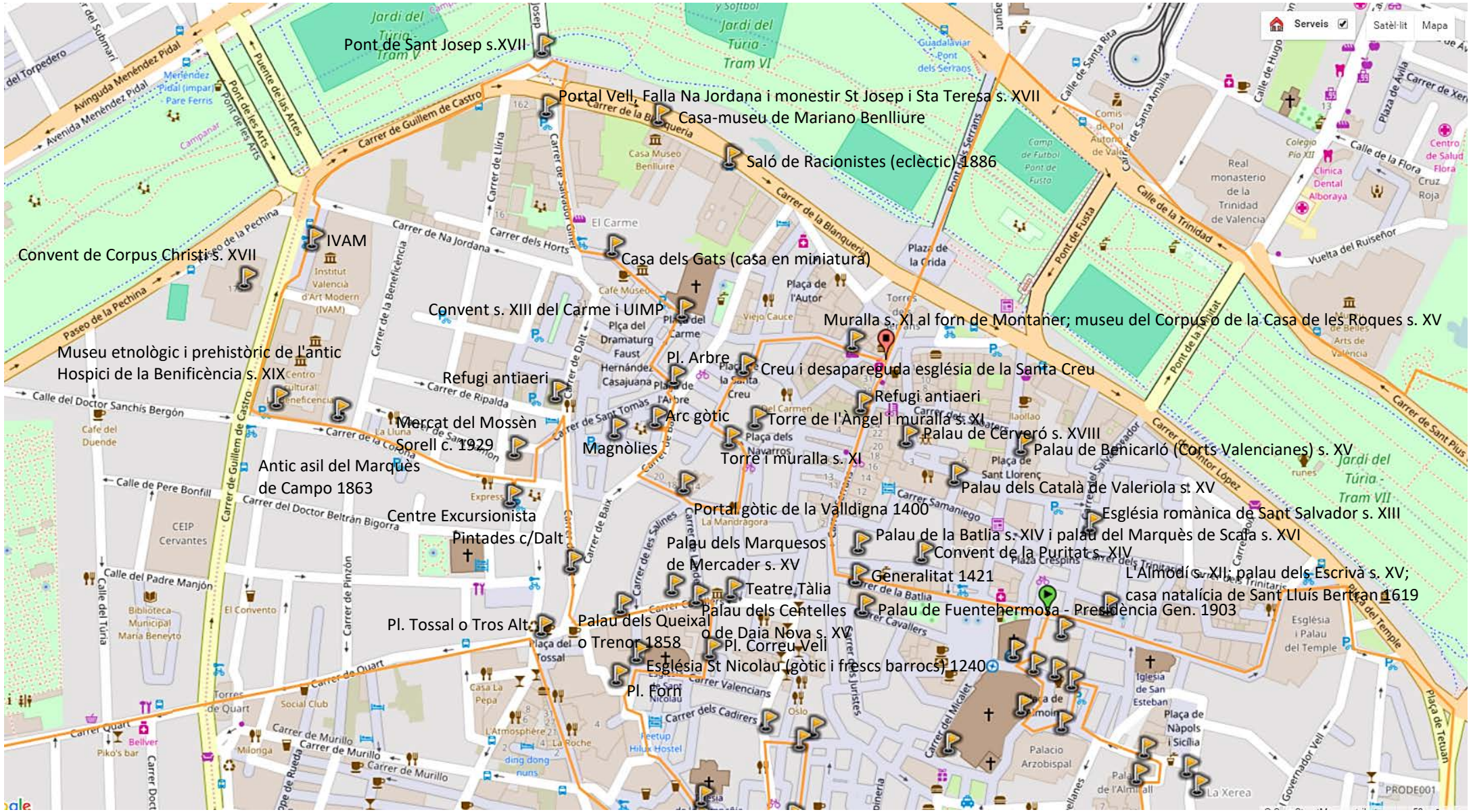

Brancal de la Ciutat Vella de València (la Seu i el Mercat)

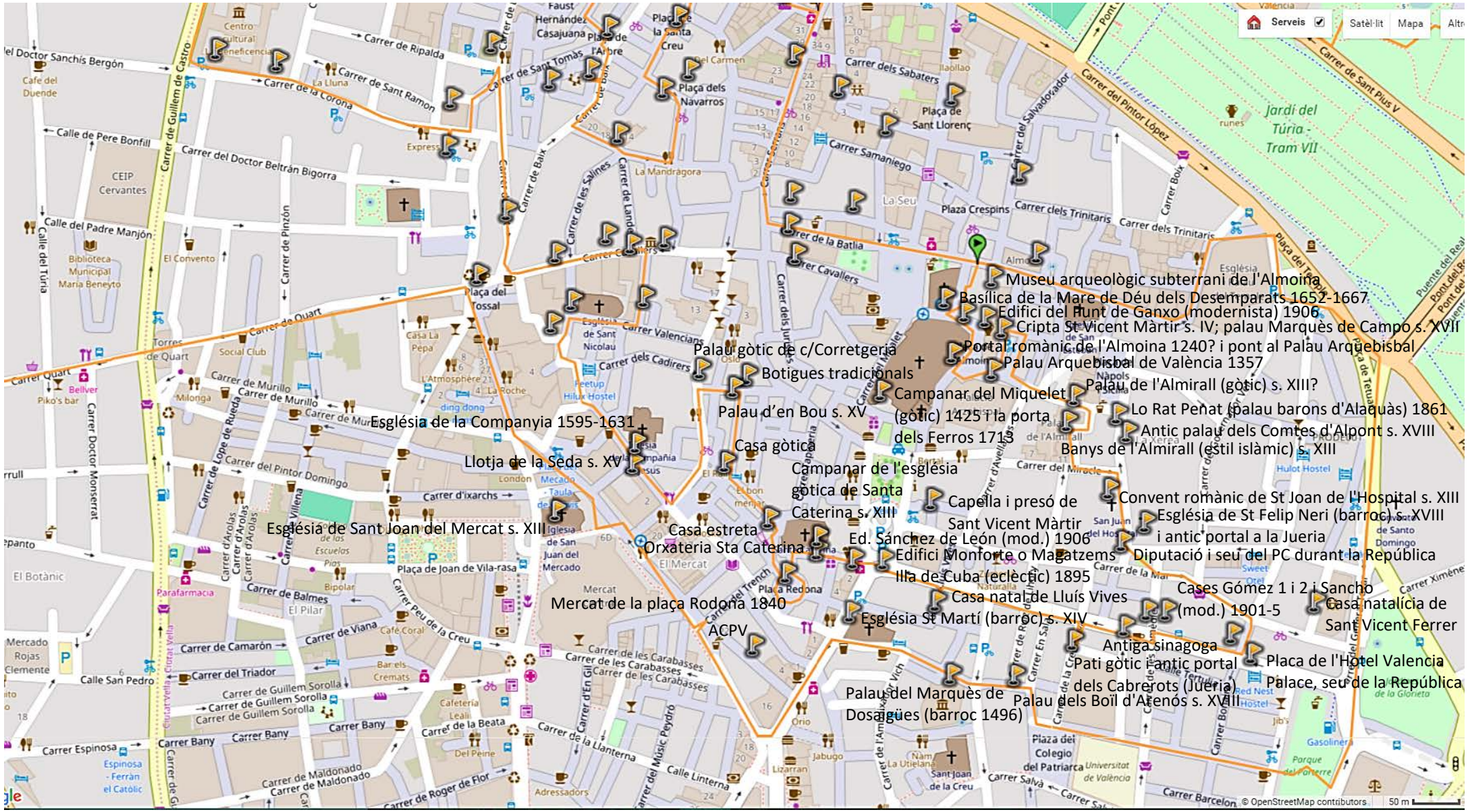

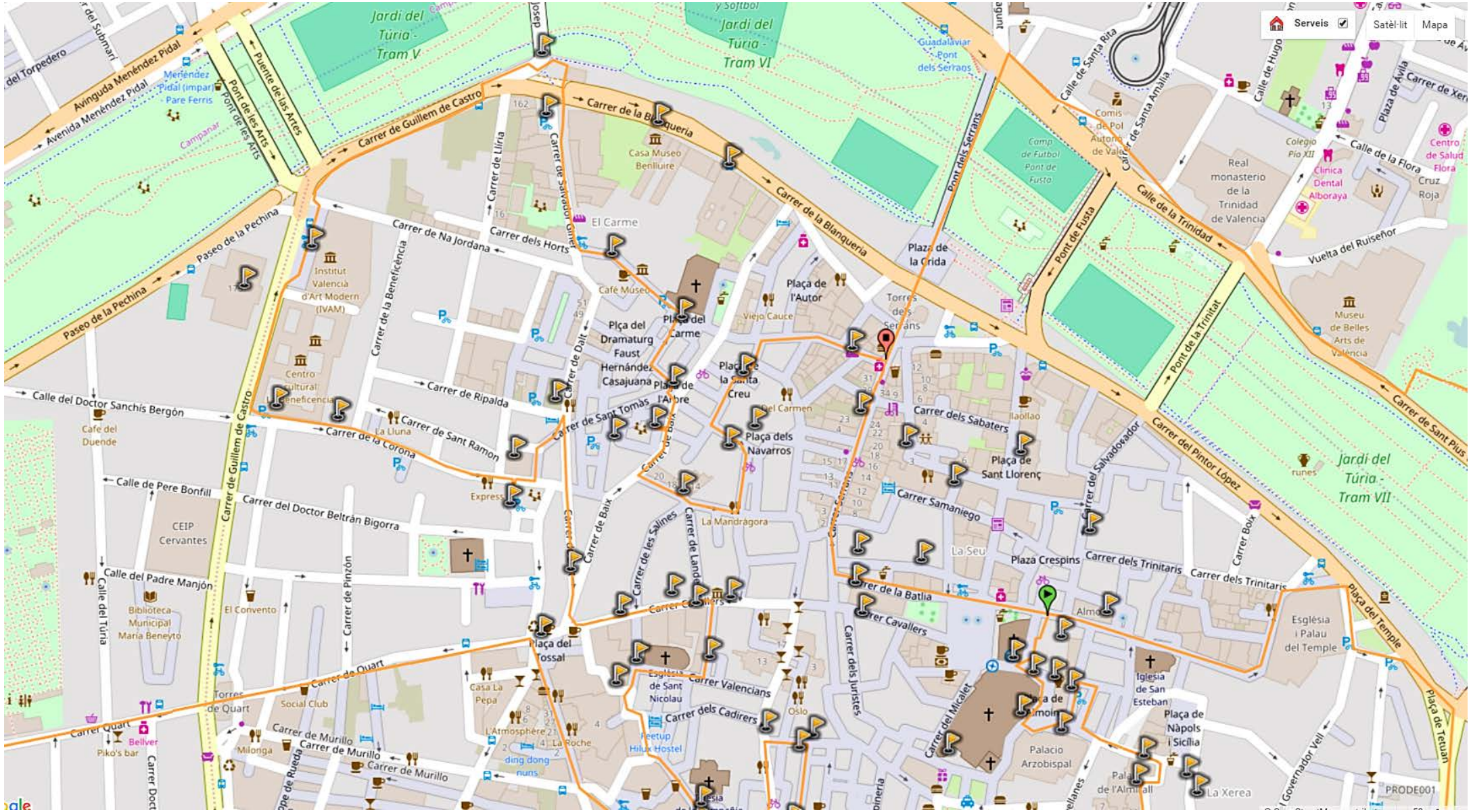
Serveis
Satèl·lit
Mapa
Jardí del Túria - Tram V
Jardí del Túria - Tram VI
Jardí del Túria - Tram VII
Avinguda Menéndez Pidal
Avenida Menéndez Pidal
Menéndez Pidal (impar) Pare Ferris
Pont de les Arts
Puente de las Artes
Carrer de Guillem de Castro
Carrer de la Blanqueria
Casa Museo Benlliure
Carrer de Llíria
Carrer de Salvador Giner
El Carme
Carrer de Na Jordana
Carrer dels Horts
Paseo de la Pechina
Institut Valencià d'Art Modern (IVAM)
Carrer de la Beneficència
Café Museo
Plça del Dramaturg Faust Hernández Casajuana
Plaça del Carme
Plaça de l'Autor
Viejo Cauce
Torres dels Serrans
Plaza de la Crida
Pont dels Serrans
Camp de Futbol Pont de Fusta
Pont de Fusta
Calle de Santa Rita
Calle de Santa Amàlia
Calle de Hugo
Plaza de Ávila
Carrer de Xerea
Real monasterio de la Trinidad de Valencia
Colegio Pío XII
Clínica Dental Alboraya
Calle de la Flora
Centro de Salud Flora
Cruz Roja
Calle de la Trinidad
Vuelta del Ruiseñor
Museu de Belles Arts de València
Pont de la Trinitat
Carrer de Sant Pius
Calle del Doctor Sanchís Bergón
Cafe del Duende
Carrer de Ripalda
Carrer de Sant Ramon
La Lluna
Carrer de la Corona
Carrer de Sant Tomàs
Plaça de l'Arbre
Plaça de la Santa Creu
Del Carmen
Plaça dels Navarros
Carrer dels Sabaters
Ilaollao
Plaça de Sant Llorenç
Carrer del Pintor López
Carrer del Salvadovador
Calle de Pere Bonfill
Carrer del Doctor Beltrán Bigorra
Express
CEIP Cervantes
Carrer de Baix
Carrer de les Salines
Carrer de Landes
La Mandrágora
Carrer Samaniego
La Seu
Plaza Crespins
Carrer dels Trinitaris
Carrer Boix
Calle del Padre Manjón
Biblioteca Municipal María Beneyto
El Convento
Carrer de Pinzón
Carrer de la Batlia
Carrer Cavallers
Església i Palau del Temple
Plaça del Temple
Plaça del Tossal
Carrer de Quart
Torres de Quart
Social Club
Casa La Pepa
Església de Sant Nicolau
Carrer Valencians
Carrer dels Cadirers
Carrer dels Juristes
Carrer del Micalet
Iglesia de San Esteban
Plaça de Nàpols i Sicília
Palacio Arzobispal
Carrer Quart
Bellver
Piko's bar
Milonga
Carrer de Murillo
L'Atmosphère
La Roche
Feetup Hilux Hostel
Oslo
Carrer de Rueda
La Xerea
Carrer del Governador Vell
Plaça de Tetuan
PRODE001

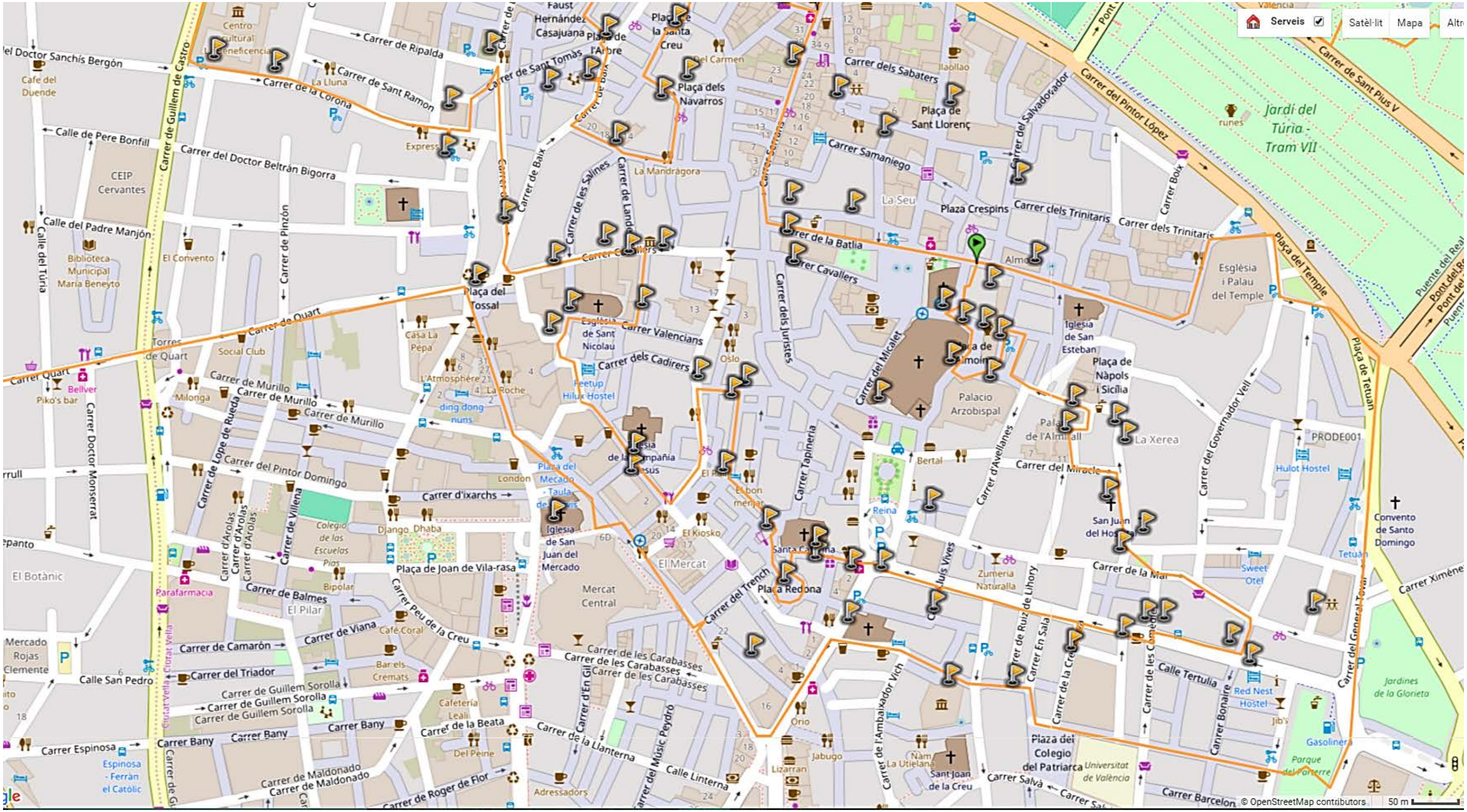

Serveis
Satèl·lit
Mapa
Carrer de Ripalda
Carrer de Sant Ramon
Carrer de la Corona
Calle de Pere Bonfill
Carrer del Doctor Beltrán Bigorra
Carrer de Guillem de Castro
Centro Cultural Beneficencia
Cafe del Duende
La Lluna
CEIP Cervantes
Calle del Padre Manjón
Biblioteca Municipal María Beneyto
El Convento
Carrer de Pinzón
Carrer de Quart
Torres de Quart
Social Club
Plaça del Tossal
Casa La Pepa
Carrer de Murillo
Milonga
Carrer de Lope de Rueda
Carrer del Pintor Domingo
Carrer d'Arolas
Carrer de Villena
Carrer Doctor Monserrat
Carrer del Túria
Bellver
Piko's bar
El Botànic
Parafarmacia
Carrer de Balmes
El Pilar
Carrer de Camarón
Carrer del Triador
Calle San Pedro
Mercado Rojas Clemente
Carrer de Guillem Sorolla
Carrer Bany
Carrer Espinosa
Espinosa - Ferrán el Católic
Carrer de Maldonado
Carrer de Roger de Flor
Carrer de la Beata
Carrer de la Llanterna
Calle Linterna
Carrer del Músic Peydró
Carrer d'En Gil
Carrer de les Carabasses
Carrer Peu de la Creu
Carrer de Viana
Café Coral
Bar els Cremats
Cafetería Leali
Del Peine
Adressadors
Plaça de Joan de Vila-rasa
Colegio de las Escuelas Pías
Django
Dhaba
Bipolar
Carrer d'ixarchs
London
Plaza del Mercado - Taula de Canvis
Iglesia de San Juan del Mercado
Mercat Central
El Mercat
El Kiosko
Carrer del Trench
Plaça Redona
Santa Caterina
Carrer Tapinería
Carrer dels Juristes
Carrer dels Cadirers
Carrer Valencians
Església de Sant Nicolau
Feetup Hilux Hostel
ding dong nuns
L'Atmosphère
La Roche
Iglesia de la Compañía de Jesús
Carrer de Cavallers
Carrer de les Salines
Carrer de Baix
Carrer de Sant Tomàs
Plaça de l'Arbre
Plaça de la Santa Creu
Faust Hernández Casajuana
Del Carmen
Plaça dels Navarros
La Mandràgora
Carrer de Landerer
Express
Carrer dels Sabaters
Plaça de Sant Llorenç
Carrer Samaniego
Iaollao
La Seu
Plaza Crespins
Carrer dels Trinitaris
Carrer de la Batlia
Carrer del Micalet
Plaça de l'Almoina
Palacio Arzobispal
Carrer del Salvador
Carrer del Pintor López
Carrer Boix
Carrer de Sant Pius V
Jardí del Túria - Tram VII
runes
Plaça del Temple
Església i Palau del Temple
Iglesia de San Esteban
Plaça de Nàpols i Sicília
Palau de l'Almirall
La Xerea
Carrer del Governador Vell
PRODE001
Hulot Hostel
Carrer del Miracle
Carrer d'Avellanes
Bertal
Reina
San Juan del Hospital
Carrer Luis Vives
Zumeria Naturalla
Carrer de la Mar
Sweet Otel
Carrer de Ruiz de Lihory
Carrer En Sala
Carrer de les Comèdies
Calle Tertulia
Carrer Bonaire
Red Nest Hostel
Jib's
Gasolinera
Parque del Parterre
Jardines de la Glorieta
Convento de Santo Domingo
Tetuán
Carrer Ximénez
Carrer del General Tovar
Plaça de Tetuan
Carrer de l'Ambaixador Vich
Plaza del Colegio del Patriarca
Universitat de València
Carrer Salvà
Carrer Barcelona
La Utielana
Sant Joan de la Creu
Lizarran
Jabugo
Orio
© OpenStreetMap contributors
50 m