


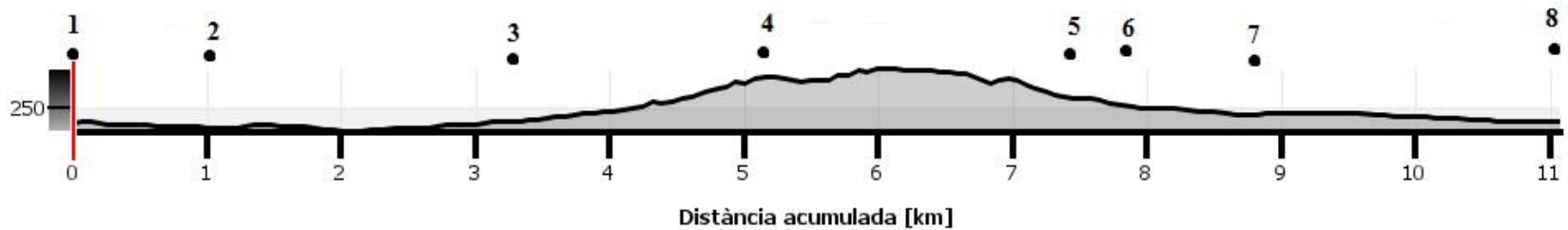
Relleus i distàncies del tram Penyagolosa

Etapa 1: Castelló de la Plana - Borriol



1 Castelló de la Plana (plaça de les Aules)	0,0km
2 Carretera N340, inici GR33	2,9km
3 Urbanització Penyeta Roja	5,1km
4 Pedrera de Borriol	7,5km
5 Riu de Borriol	9,2km
6 Borriol (plaça de la Font)	10,9km

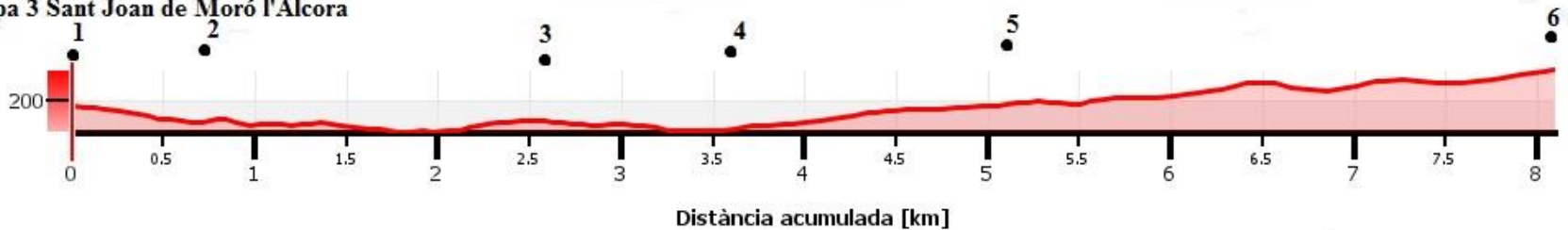
Etapa 2: Borriol - Sant Joan de Moró



1 Borriol (plaça de la Font)	0,0km
2 Inici del camí de les Ermites	1,0km
3 Assut del barranc de les Ermites	3,3km
4 Coll	5,2km
5 Mas de Moró	7,4km
6 Mas d'Ametlers	7,8km
7 Casino Vell	8,8km
8 Sant Joan de Moró	11,1km

Etapa 3: Sant Joan de Moró - l'Alcora

Etapa 3 Sant Joan de Moró l'Alcora



1 Sant Joan de Moró	0,0km
2 La font de la Figuera	0,7km
3 Mas de Flors	2,6km
4 Rambla Carbonera	3,6km
5 Termes romanes de la Santa	5,2km
6 L'Alcora	8,1km

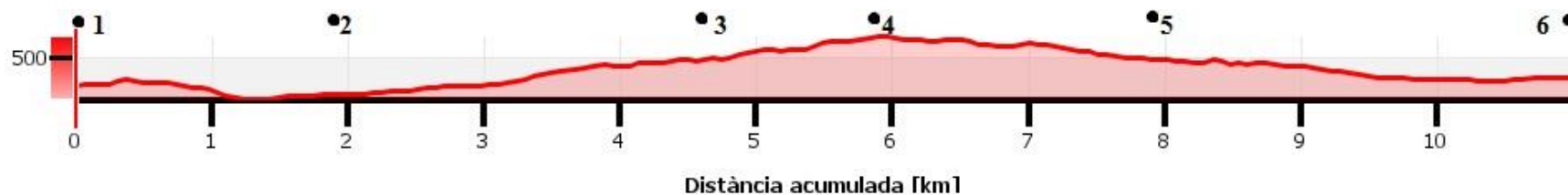
Etapa 4: l'Alcora – Costur- les Useres

Etapa 4 L'Alcora -Costur- Mas d'Avall - Les Useres



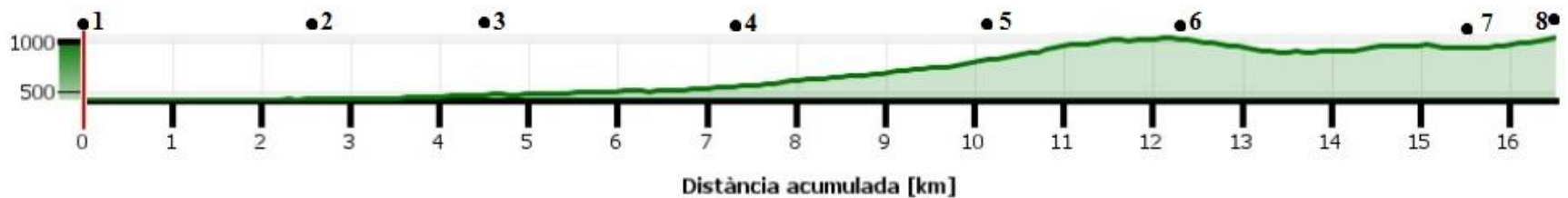
1 L'Alcora (jardins de la vila)	0,0km
2 Font Nova	1,0km
3 Castell de l'Alcalatén	3,0km
4 Costur	7,5km
5 Font de la Fontanella	8,2km
6 Mas d'Avall	8,7km
7 Barranc de les Olles	11,7km
8 Font de Més Amunt	13,4km
9 Les Useres	14,3km

Etapa 5: Les Useres – Atzeneta del Maestrat



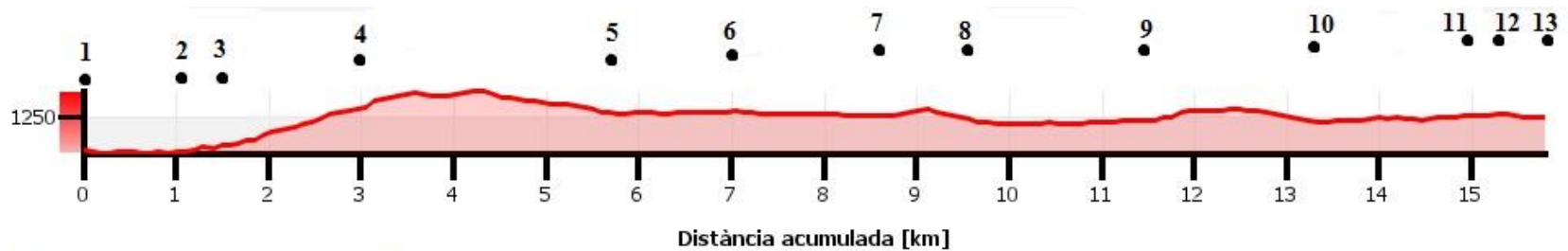
Les Useres	0,0km
La Font de la Pressola	1,9km
La Font del Mestre	4,7km
Camí del Piló de la Creu	5,9km
Carretera d'Atzeneta	7,9km
Atzeneta del Maestrat	11,0km

Etapa 6: Atzeneta del Maestrat - Xodos



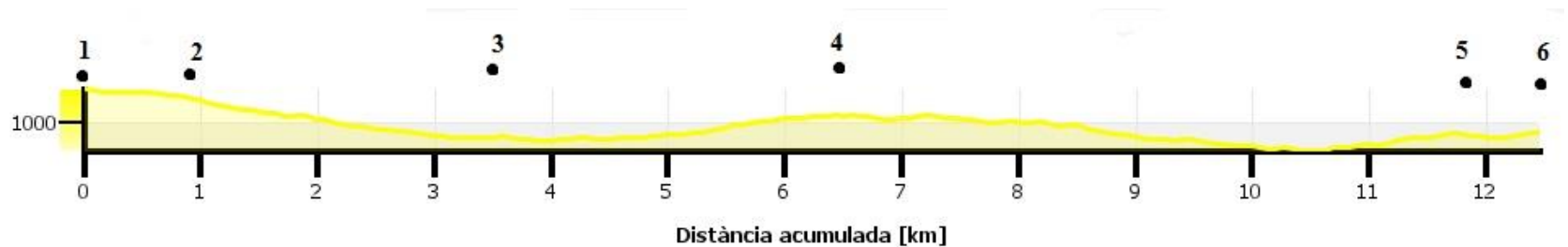
1	Atzeneta del Maestrat	0,0km
2	Barranc del Castell	2,6km
3	Castell d'Atzeneta	4,5km
4	Castell de les Torrocelles	7,3km
5	Mas d'Aicart	10,1km
6	Lloma Bernat	12,3km
7	Peiró	15,6km
8	Xodos	16,8km

Etapa 7: Xodos – Vistabella del Maestrat



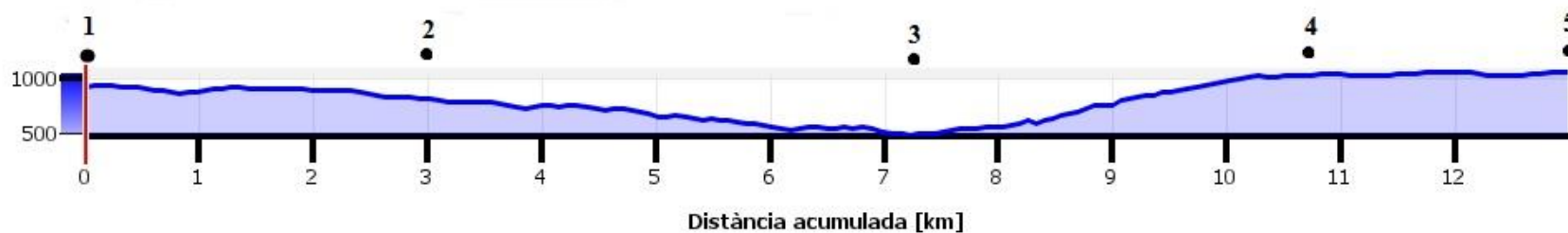
1 Xodos	0,0km
2 Molins	1,1km
3 Font del Posso	1,5km
4 Pla de la Creu	3,0km
5 Barranc de l'Avellanar	5,8km
6 Sant Joan de Penyagolosa	7,0km
7 Les Planes	8,7km
8 Font de l'Espino	9,6km
9 Mas dels Arcs	11,5km
10 Mas del Collet	13,3km
11 Font de Sant Antoni	15,0km
12 Cementeri de Vistabella	15,2km
13 Vistabella del Maestrat	15,8km

Etapa 8: Vistabella del Maestrat-Benafigos



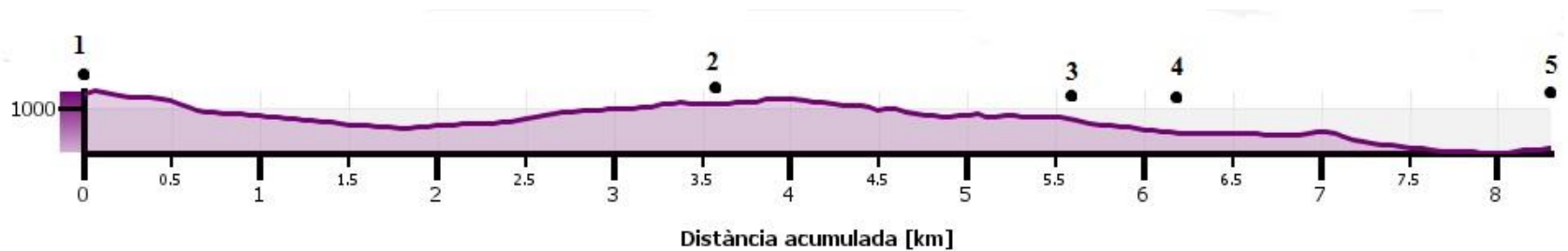
1 Vistabella del Maestrat	0,0km
2 Carretera de Vistabella	1,9km
3 Moli Regolto i moli Prats	3,5km
4 Coll del Vidre	6,5km
5 Cementeri de Benafigos	11,8km
6 Benafigos	12,5km

Etapa 9: Benafigos - Culla



1 Benafigos	0,0km
2 Ermita de l'Ortissella	3,0km
3 Riu Montlleó	7,3km
4 Mas de Txumbela	10,8km
5 Culla	13,0km

Etapa 10: Culla - Benassal



1 Culla	0,0km
2 Mas de Sant Cristòfol	3,6km
3 Paratge del Rivet	5,6km
4 Bassa del Rivet	6,2km
5 Benassal	8,3km