



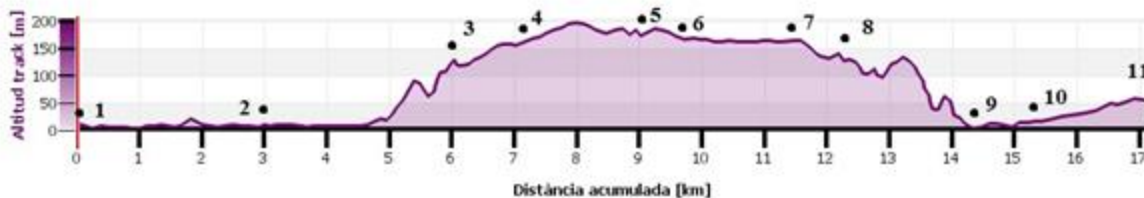
El Camí a la Marina

mesos recomanats: setembre – juny



La Marina Alta i la Marina Baixa


Espines de peix (< 1 km) i Camins locals (> 1 km): verd. Altres rutes: gris

Etapa	Fita o poble	Allotjament	Km parcials	Km totals
1	Dénia-Xàbia ▲ 4,5 Pla 3km ↗ 3km pla 2,5km ↘ 2km ↗ (acumulat) ↗	 ⚡ sendes, camins de terra, carrers	 mitjana	





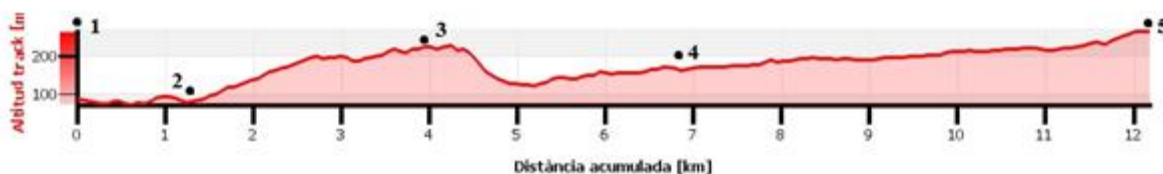
1	Dénia Inici del brançal de les Valls de la Marina	Àmplia oferta	0,0	0,0
2	La platja de les Rotes Després de la platja inici local de la cova Tallada		3,0	3,0
3	La torre del Gerro		3,0	6,0
4	Les planes del Montgó. Inici camí local que puja al Montgó i cova del Camell		1,1	7,1
5	Els molins de Xàbia		1,9	9,0
6	El santuari de la Mare de Déu dels Àngels		0,7	9,7
7	La zona recreativa del cap de Sant Antoni		1,8	11,5
8	La carretera al Cap de Sant Antoni		0,8	12,3
9	El port de Xàbia		1,9	14,2
10	El Grau de Xàbia		1,1	15,3
11	Xàbia. Inici i final del brançal de la Costa de la Marina		1,8	17,1

2	Xàbia-Jesús Pobre-Gata de Gorgos ▲ 4km pla 5km ↗ 4,5km ↘	 ⚡ sendes, camins de terra, carrers	 mitjana	
----------	--------------------------------------------------------------------	---------------------------------------------------------------------------------------------------------------------------	-----------------------------------------------------------------------------------------------	--






1	Xàbia		0,0	0,0
2	El pou del Castell		1,0	1,0
3	L'olivera mil·lenària		6,3	7,3
4	Jesús Pobre Final del brançal de les Valls de la Marina		1,7	9,0
5	Gata de Gorgos		4,6	13,6

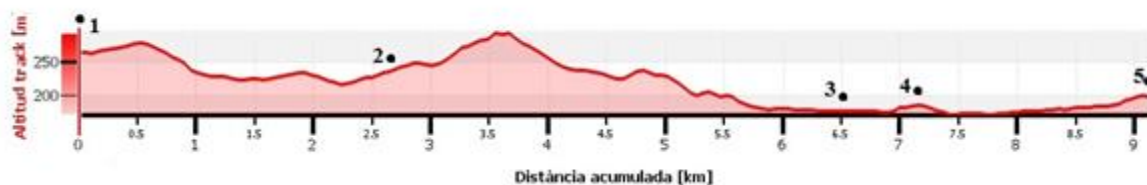
3	Gata de Gorgos Benissa ▲ 1km pla 1,5km ↗ 1,5km pla 0,5km ↘ 7km ↗	 ⚡ sendes, camins de terra, carrers	 mitjana	
----------	----------------------------------------------------------------------------	---------------------------------------------------------------------------------------------------------------------------	-----------------------------------------------------------------------------------------------	--






1	Gata de Gorgos		0,0	0,0
2	El riu Gorgos		1,3	1,3

3	La font de la Mata		2,6	3,9
4	El 1r túnel de l'AP7		2,9	6,8
5	Benissa		5,3	12,1

4 Benissa-Xaló   sendes, camins de terra, carrers  mitjana







1	Benissa		0,0	0,0
2	Senija		2,7	2,7
3	El pla de Llíber		3,8	6,5
4	Llíber		0,7	7,2
5	Xaló <i>Un quilòmetre abans de Xaló a uns 300 metres hi ha la bassa dels Arcs</i>		1,9	9,1

5 Xaló-Tàrbena   sendes, camins de terra, carrers  mitjana






1	Xaló		0,0	0,0
2	El barranc Negre		3,5	3,5
3	El coll de Rates		2,2	5,7
4	Els masos de Casivanyes		2,6	8,3
5	El barranc de Binarreal		1,9	10,2
6	La font de Benissalim		1,0	11,2
7	Tàrbena		1,1	12,3

6 Tàrbena-Callosa d'en Sarrià   sendes, camins de terra, carrers  mitjana






1	Tàrbena		0,0	0,0
2	El barranc de les Vídues		2,9	2,9
3	Bolulla		7,1	10,0
4	Les fonts de l'Algar		4,0	14,0

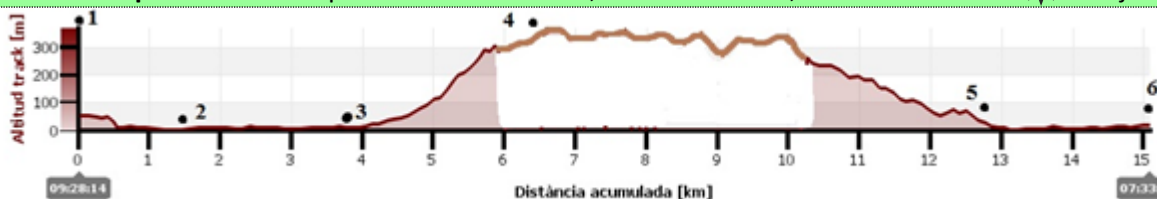
5	El cementeri		1,3	15,3
6	Callosa d'en Sarrià		1,7	17,0

7 Callosa d'en Sarrià-Altea   mitjana
 ▲ 1km ↘ 1km ↗ 0,5km ↘ 5km pla 3km ↘ 1km pla
 sendes, camins de terra, carrers






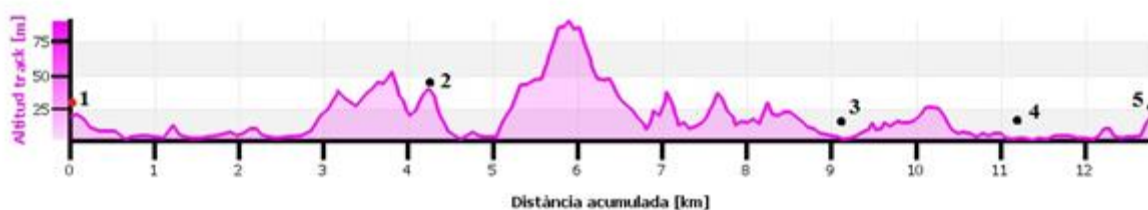
1	Callosa d'en Sarrià		0,0	0,0
2	Polop		3,9	3,9
3	La Nucia		0,8	4,7
4	L'ermita de Sant Vicent		4,4	9,1
5	Creuem l'AP 7		2,3	11,4
6	Altea	Àmplia oferta	1,5	12,9

8 Altea-Benidorm   mitjana
 ▲ 4km pla 2km 4km pla 3km ↘ 2km pla
 sendes, camins de terra, carrers



1	Altea	Àmplia oferta	0,0	0,0
2	La necròpolis romana de l'Albir		3,8	3,8
3	Les antenes de la serra Gelada		2,6	6,4
4	El racó de l'Oix		6,3	12,7
5	Benidorm	Àmplia oferta	2,4	15,1

9 Benidorm-La Vila Joiosa   mitjana
 ▲ 3km pla 1km ↗ 1km ↘ 1km ↗ 1km ↘ 6km pla
 sendes, camins de terra, carrers



1	Benidorm	Àmplia oferta	0,0	0,0
2	El tossal de la Cala		4,2	4,2
3	El càmping de la platja de Torres		4,9	9,1
4	El port de la Vila		2,1	11,2

5	La Vila Joiosa		1,6	12,8
	Total del Tram de la Marina			122,0